



АДМИНИСТРАЦИЯ
ПЕРМСКОГО МУНИЦИПАЛЬНОГО РАЙОНА ПЕРМСКОГО КРАЯ

ПОСТАНОВЛЕНИЕ

19.08.2021

№ СЭД-2021-299-01-01-
05.С-417

Об утверждении проекта
межевания территории
кадастрового квартала
59:32:2190001 д. Няшино
Фроловского сельского
поселения Пермского
муниципального района
Пермского края

В соответствии с п. 20 ч. 1, ч. 4 ст. 14, ст. 28 Федерального закона от 06.10.2003 № 131-ФЗ «Об общих принципах организации местного самоуправления в Российской Федерации», ч. 13 ст. 46 Градостроительного кодекса Российской Федерации, п. 6 ч. 2 ст. 47 Устава муниципального образования «Пермский муниципальный район», распоряжением управления архитектуры и градостроительства администрации Пермского муниципального района от 31.01.2021 № СЭД-2021-299-12-12-01Р-3 «О разработке проекта межевания территории кадастрового квартала 59:32:2190001 д. Няшино Фроловского сельского поселения Пермского муниципального района Пермского края», протоколом публичных слушаний по проекту межевания территории кадастрового квартала 59:32:2190001 д. Няшино Фроловского сельского поселения Пермского муниципального района Пермского края от 20.07.2021, заключением о результатах публичных слушаний по проекту межевания территории кадастрового квартала 59:32:2190001 д. Няшино Фроловского сельского поселения Пермского муниципального района Пермского края от 26.07.2021

администрация Пермского муниципального района ПОСТАНОВЛЯЕТ:

1. Утвердить проект межевания территории кадастрового квартала 59:32:2190001 д. Няшино Фроловского сельского поселения Пермского муниципального района Пермского края, с шифром 29-2021-ПМТ, являющийся приложением к настоящему постановлению.

2. Управлению архитектуры и градостроительства администрации Пермского муниципального района в течение 7 дней со дня принятия

настоящего постановления направить проект межевания территории главе Фроловского сельского поселения.

3. Настоящее постановление опубликовать в бюллетене муниципального образования «Пермский муниципальный район» и разместить на официальном сайте Пермского муниципального района www.permraion.ru.

4. Настоящее постановление вступает в силу со дня его официального опубликования и распространяется на правоотношения, возникшие с 13 августа 2021 г.

5. Проект межевания территории разместить на официальном сайте Пермского муниципального района www.permraion.ru.

6. Контроль за исполнением настоящего постановления возложить на начальника управления архитектуры и градостроительства администрации Пермского муниципального района, главного архитектора.

Глава муниципального района



В.Ю. Цветов

Приложение
к постановлению
администрации Пермского
муниципального района
от 19.08.2021 № СЭД-2021-299-
01-01-05.С-417

ПРОЕКТ
МЕЖЕВАНИЯ ТЕРРИТОРИИ
кадастрового квартала № 59:32:2190001
расположенного по адресу Пермский край,
Пермский муниципальный район, Фроловское сельское поселение
д.Няшино

Пояснительная записка
ТОМ 1
Основная часть

29-2021-ПМТ

СОДЕРЖАНИЕ			
Раздел	Обозначение	Наименование	Стр.
	29-2021-ПМТ	Проект межевания. Пояснительная записка. Том 1. Основная часть.	1
1		Введение	4
2		Общая часть	4
3		Описание проектных решений	5
		Экспликация уточняемых и изменяемых земельных участков	14
		Экспликация образуемых земельных участков	22
		Каталог координат красных линий	30
		Каталог координат границ образуемых и изменяемых земельных участков	37
		Чертеж межевания территории 1 этап.	
		Чертеж межевания территории 2 и 3 этапы.	
	29-2021-ПМТ	Проект межевания. Пояснительная записка. Том 2. Материалы по обоснованию.	1
1		Введение	4
2		Общая часть	4
3		Краткая физико-географическая характеристика проектируемой территории	5
4		Зоны с особыми условиями использования территорий:	6
5		Анализ современного использования территории	8
		Схема использования территории в период подготовки проекта межевания границ и зон с особыми условиями использования территории (материалы по обоснованию)	

1.Введение.

Проект межевания территории выполнен с целью проведения комплексных кадастровых работ и предоставления земельных участков гражданам для индивидуальной застройки разработан ГБУ «ЦТИ ПК» Осинский филиал в рамках выполнения муниципального контракта № 0156300000720000035 от 07.12.2020 г.

Проект межевания разрабатывается с целью установление границ земельных участков, на которых расположены объекты капитального строительства, определение местоположения границ образуемых и изменяемых земельных участков, установления красных линий для застроенных территорий.

2.Общая часть.

Площадь территории проектирования составляет 13,86 га.

Проект межевания территории разработан в соответствии со следующими нормативными актами:

- Градостроительный кодекс РФ;
- Земельный кодекс РФ;
- Федеральный закон от 24.07.2007 № 221-ФЗ "О кадастровой деятельности";
- Федеральный закон от 13.07.2015 № 218-ФЗ "О государственной регистрации недвижимости";
- Генеральный план Фроловского сельского поселения Пермского муниципального района, утвержденный решением Совета депутатов Фроловского сельского поселения 30.05.2013 г. № 49 «Об утверждении генерального плана Фроловского сельского поселения Пермского муниципального района»;
- Правила землепользования и застройки муниципального образования "Фроловское сельское поселение" утвержденные [решением Земского Собрания Пермского муниципального района Пермского края от 30.05.2019 № 399 "Об утверждении Правил землепользования и застройки муниципального образования "Фроловское сельское поселение" Пермского муниципального района Пермского края"](#) (ред. №312 от 22.08.2013 г., № 73 от 06.10.2014 г.).

3. Описание проектных решений

Проектом межевания предлагается проектируемую территорию разделить на территорию общего пользования и жилую зону.

К землям общего пользования относятся земли, занятые дорогами, улицами, проездами (в пределах красных линий), а также площадками и участками объектов общего пользования.

Территория общего пользования отделяется от кварталов, подлежащих застройке, красными линиями.

Проектом межевания предлагается:

- Провести образование земельного участка путем перераспределения земельного участка с кадастровым номером 59:32:2190001:306 и земель, находящихся в муниципальной собственности с установлением вида разрешенного пользования «Для ведения личного подсобного хозяйства (приусадебный земельный участок)» (код 2.2);
- Провести образование земельного участка путем перераспределения земельного участка с кадастровым номером 59:32:2190001:79 и земель, находящихся в муниципальной собственности установлением вида разрешенного использования «Для ведения личного подсобного хозяйства (приусадебный земельный участок)» (код 2.2);
- Провести образование земельного участка путем перераспределения земельного участка с кадастровым номером 59:32:2190001:293 и земель, находящихся в муниципальной собственности установлением вида разрешенного использования «Ведение огородничества» (код 13.1);
- Провести образование земельного участка путем перераспределения земельного участка с кадастровым номером 59:32:2190001:7 и земель, находящихся в муниципальной собственности с разрешенным видом использования «Для ведения личного подсобного хозяйства (приусадебный земельный участок)» (код 2.2);
- Провести исправление реестровой ошибки местоположении границ земельного участка с кадастровым номером 59:32:2190001:84, т.к. часть строений выходят за границы указанного участка (1 этап);
 - 2-й этапом провести образование земельного участка путем перераспределения земельного участка с кадастровым номером 59:32:2190001:84 и земель, находящихся в муниципальной собственности с установлением вида разрешенного использования «Для ведения личного подсобного хозяйства (приусадебный земельный участок)» (код 2.2);
- Провести образование земельного участка путем перераспределения земельного участка с кадастровым номером 59:32:2190001:322 и земель, находящихся в муниципальной собственности с установлением вида

- разрешенного использования «Для ведения личного подсобного хозяйства (приусадебный земельный участок)» (код 2.2);
- Провести исправление реестровой ошибки местоположении границ земельного участка с кадастровым номером 59:32:2190001:115, т.к. часть жилого выходит за границы указанного участка (1 этап);
 - 2-й этапом провести образование земельного участка путем перераспределения земельного участка с кадастровым номером 59:32:2190001:115 и земель, находящихся в муниципальной собственности с установлением вида разрешенного использования «Для ведения личного подсобного хозяйства (приусадебный земельный участок)»(код 2.2);
 - Провести исправление реестровой ошибки местоположении границ земельного участка с кадастровым номером 59:32:2190001:130 (1 этап);
 - 2-й этапом провести образование земельного участка путем перераспределения земельного участка с кадастровым номером 59:32:2190001:130 и земель, находящихся в муниципальной собственности с установлением вида разрешенного использования «Для ведения личного подсобного хозяйства (приусадебный земельный участок)» (код 2.2);
 - Провести исправление реестровой ошибки местоположении границ земельного участка с кадастровым номером 59:32:2190001:315.
 - 2-й этапом провести образование земельного участка путем перераспределения земельного участка с кадастровым номером 59:32:2190001:315 и земель, находящихся в муниципальной собственности с установлением вида разрешенного использования «Для ведения личного подсобного хозяйства (приусадебный земельный участок)» (код 2.2);
 - Провести исправление реестровой ошибки местоположении границ земельного участка с кадастровым номером 59:32:2190001:450.
 - Провести исправление реестровой ошибки местоположении границ земельного участка с кадастровым номером 59:32:2190001:451.
 - Провести исправление реестровой ошибки местоположении границ земельного участка с кадастровым номером 59:32:2190001:139.
 - 2-й этапом провести образование земельного участка путем перераспределения земельного участка с кадастровым номером 59:32:2190001:139 и земель, находящихся в муниципальной собственности с установлением вида разрешенного использования «Для ведения личного подсобного хозяйства (приусадебный земельный участок)» (код 2.2);
 - Провести исправление реестровой ошибки земельного участка с кадастровым номером 59:32:2190001:140.
 - 2-й этапом провести образование земельного участка путем перераспределения земельного участка с кадастровым номером 59:32:2190001:140 и земель, находящихся в муниципальной

собственности с установлением вида разрешенного использования «Для ведения личного подсобного хозяйства (приусадебный земельный участок)» (код 2.2);

- Провести образование земельного участка путем перераспределения земельного участка с кадастровым номером 59:32:2190001:455 и земель, находящихся в муниципальной собственности с установлением вида разрешенного использования «Для ведения личного подсобного хозяйства (приусадебный земельный участок)»
- Провести исправление реестровой ошибки местоположении границ земельного участка с кадастровым номером 59:32:2190001:137;
- Провести исправление реестровой ошибки местоположении границ земельного участка с кадастровым номером 59:32:2190001:132.
- Провести исправление реестровой ошибки местоположении границ земельного участка с кадастровым номером 59:32:2190001:9.
- Провести исправление реестровой ошибки местоположении границ земельного участка с кадастровым номером 59:32:2190001:459.
- Провести исправление реестровой ошибки местоположении границ земельного участка с кадастровым номером 59:32:2190001:460.
- Провести исправление реестровой ошибки местоположении границ земельного участка с кадастровым номером 59:32:2190001:1.
- Провести исправление реестровой ошибки местоположении границ земельного участка с кадастровым номером 59:32:2190001:302.
- Провести исправление реестровой ошибки местоположении границ земельного участка с кадастровым номером 59:32:2190001:133 (1 этап);
 - 2-й этапом провести образование земельного участка путем перераспределения земельного участка с кадастровым номером 59:32:2190001:133 и земель, находящихся в муниципальной собственности с установлением вида разрешенного использования «Для ведения личного подсобного хозяйства (приусадебный земельный участок)»(код 2.2);
- Провести исправление реестровой ошибки местоположении границ земельного участка с кадастровым номером 59:32:2190001:307 (1 этап);
- Провести образование земельного участка путем перераспределения земельного участка с кадастровым номером 59:32:2190001:104 и земель, находящихся в муниципальной собственности с установлением вида разрешенного использования «Для ведения личного подсобного хозяйства (приусадебный земельный участок)»
- Уточнить земельный участок с кадастровым номером 59:32:2190001:138;
- Провести исправление реестровой ошибки местоположении границ земельного участка с кадастровым номером 59:32:2190001:142.
- Провести исправление реестровой ошибки местоположении границ земельного участка с кадастровым номером 59:32:2190001:87.
- Провести исправление реестровой ошибки местоположении границ земельного участка с кадастровым номером 59:32:2190001:462.

- Провести образование земельного участка путем перераспределения земельного участка с кадастровым номером 59:32:2190001:300 и земель, находящихся в муниципальной собственности с установлением вида разрешенного использования «Для ведения личного подсобного хозяйства (приусадебный земельный участок)» (код 2.2);
- Провести исправление реестровой ошибки местоположении границ земельного участка с кадастровым номером 59:32:2190001:463;
- Провести уточнение земельного участка с кадастровым номером 59:32:2190001:112 (1 этап).
 - 2-й этапом провести образование земельного участка путем перераспределения земельного участка с кадастровым номером 59:32:2190001:112 (2 контура) и земель, находящихся в муниципальной собственности с разрешенным видом использования «Для ведения личного подсобного хозяйства (приусадебный земельный участок)» (код 2.2);
- Провести образование земельного участка путем перераспределения земельного участка с кадастровым номером 59:32:2190001:295 и земель, находящихся в государственной или муниципальной собственности с установлением вида разрешенного использования «Для ведения личного подсобного хозяйства (приусадебный земельный участок)» (код 2.2);
- Провести уточнение земельного участка с кадастровым номером 59:32:2190001:134.
- Провести образование земельного участка путем перераспределения земельного участка с кадастровым номером 59:32:2190001:464 и земель, находящихся в муниципальной собственности с установлением вида разрешенного использования «Для ведения личного подсобного хозяйства (приусадебный земельный участок)» (код 2.2);
- Провести исправление реестровой ошибки местоположении границ земельного участка с кадастровым номером 59:32:2190001:80.(1 этап);
 - 2-й этапом провести образование земельного участка путем перераспределения земельного участка с кадастровым номером 59:32:2190001:80 и земель, находящихся в муниципальной собственности с установлением вида разрешенного использования «Для ведения личного подсобного хозяйства (приусадебный земельный участок)» (код 2.2);
- Провести исправление реестровой ошибки местоположении границ земельного участка с кадастровым номером 59:32:2190001:143.(1 этап);
 - 2-й этапом провести образование земельного участка путем перераспределения земельного участка с кадастровым номером 59:32:2190001:143 и земель, находящихся в муниципальной собственности с установлением вида разрешенного использования «Для ведения личного подсобного хозяйства (приусадебный земельный участок)» (код 2.2);

- Провести уточнение земельного участка с кадастровым номером 59:32:2190001:75 (1 этап).
 - 2-й этапом провести образование земельного участка путем перераспределения земельного участка с кадастровым номером 59:32:2190001:75 и земель, находящихся в муниципальной собственности с установлением вида разрешенного использования «Для ведения личного подсобного хозяйства (приусадебный земельный участок)» (код 2.2);
- Провести исправление реестровой ошибки местоположении границ земельного участка с кадастровым номером 59:32:0000000:339;
- Провести уточнение земельного участка с кадастровым номером 59:32:2190001:94 (1 этап). Уточнение земельного участка с кадастровым номером 59:32:2190001:94 возможно после исправления реестровой ошибки местоположении границ земельного участка с кадастровым номером 59:32:0000000:6600(59:32:0000000:5), так указанный участок накладывается частично на жилой дом и полностью на строения по адресу: Пермский район, д. Няшино, ул. Зеленая, 1.
 - 2-й этапом провести образование земельного участка путем перераспределения земельного участка с кадастровым номером 59:32:2190001:94 и земель, находящихся в муниципальной собственности с установлением вида разрешенного использования «Для ведения личного подсобного хозяйства (приусадебный земельный участок)» (код 2.2);
- Провести образование земельного участка путем перераспределения земельного участка с кадастровым номером 59:32:2190001:326 и земель, находящихся в муниципальной собственности с установлением вида разрешенного использования «Для ведения личного подсобного хозяйства (приусадебный земельный участок)» (код 2.2);
- Провести образование земельного участка путем перераспределения земельного участка с кадастровым номером 59:32:2190001:301 и земель, находящихся в муниципальной собственности с установлением вида разрешенного использования «Для ведения личного подсобного хозяйства (приусадебный земельный участок)»(код 2.2);
- Провести исправление реестровой ошибки местоположении границ земельного участка с кадастровым номером 59:32:2190001:3
- Провести исправление реестровой ошибки местоположении границ земельного участка с кадастровым номером 59:32:2190001:88 (1 этап);
 - 2-й этапом провести образование земельного участка путем перераспределения земельного участка с кадастровым номером 59:32:2190001:88 и земель, находящихся в муниципальной собственности с установлением вида разрешенного использования «Для ведения личного подсобного хозяйства (приусадебный земельный участок)»(код 2.2);

- Провести исправление реестровой ошибки земельного участка с кадастровым номером 59:32:2190001:468 (2 контура);
- Провести исправление реестровой ошибки местоположении границ земельного участка с кадастровым номером 59:32:2190001:467;
- Провести образование земельного участка путем перераспределения земельного участка с кадастровым номером 59:32:2190001:144 и земель, находящихся в муниципальной собственности с установлением вида разрешенного использования «Для ведения личного подсобного хозяйства (приусадебный земельный участок)»
- Провести исправление реестровой ошибки местоположении границ земельного участка с кадастровым номером 59:32:2190001:76 (59:32:2190001:78) (1 этап);
 - 2-й этап провести образование 7-и земельных участков путем раздела земельного участка с кадастровым номером 59:32:2190001:76 с сохранением исходного земельного участка 59:32:2190001:76 в измененных границах. Основанием раздела земельного участка с кадастровым номером 59:32:2190001:76 является п. 1 ч. 6 ст. 11.4 ЗК РФ в связи с тем, что земельный участок находится в муниципальной собственности.
 - :763У1 с установлением вида разрешенного использования «земельные участки (территории) общего пользования» ул. Энергетиков
 - :763У2 с установлением вида разрешенного использования «Малоэтажная многоквартирная жилая застройка» » (код 2.1.1);
 - :763У3 (2 контура) с установлением вида разрешенного использования «Малоэтажная многоквартирная жилая застройка» (код 2.1.1); указанный земельный участок частично попадет в территориальную зону И-1 и образование с разрешенным видом «Малоэтажная многоквартирная жилая застройка» возможно после внесения изменений в Генеральный план и Правила землепользования и застройки Фроловского сельского поселения Пермского края;
 - :763У4 с установлением вида разрешенного использования «Коммунальное обслуживание» (код 3.1);
 - :763У5 с установлением вида разрешенного использования «Ведение огородничества»» (код 13.1);
 - :763У6 с установлением вида разрешенного использования «Малоэтажная многоквартирная жилая застройка» » (код 2.1.1);
 - :763У7 с установлением вида разрешенного использования «Малоэтажная многоквартирная жилая застройка» » (код 2.1.1);
 - 3-й этап провести образование земельного участка путем перераспределения земельного участка с условным кадастровым

номером :763У7 и земель, находящихся в государственной или муниципальной собственности с разрешенным видом использования «Малоэтажная многоквартирная жилая застройка»

- Провести образование земельного участка с условным обозначением :ЗУ1 (ул.Дорожная) из земель, находящихся в муниципальной собственности с установлением вида разрешенного использования «земельные участки (территории) общего пользования»;
- Провести образование земельного участка с условным обозначением :ЗУ2 (2 контура), (ул.Энергетиков) из земель, находящихся в муниципальной собственности с установлением вида разрешенного использования «земельные участки (территории) общего пользования»;
- Провести образование земельного участка с условным обозначением :ЗУ3 из земель, находящихся в муниципальной собственности с установлением вида разрешенного использования «земельные участки (территории) общего пользования»;
- Провести образование земельного участка с условным обозначением :ЗУ4 (ул.Подлесная) из земель, находящихся в муниципальной собственности с установлением вида разрешенного использования «земельные участки (территории) общего пользования»;
- Провести образование земельного участка с условным обозначением :ЗУ5 (ул.Зеленая) из земель, находящихся в муниципальной собственности с установлением вида разрешенного использования «земельные участки (территории) общего пользования»;
- Провести образование земельного участка с условным обозначением :ЗУ6 из земель, находящихся в муниципальной собственности с установлением вида разрешенного использования «земельные участки (территории) общего пользования»;
- Провести образование земельного участка с условным обозначением :ЗУ7 из земель, находящихся в муниципальной собственности с установлением вида разрешенного использования «Блокированная жилая застройка» (код 2.3) по адресу Пермский край, Пермский район, д Няшино, ул Подлесная, д.6 кв.1;
- Провести образование земельного участка с условным обозначением :ЗУ8 из земель, находящихся в муниципальной собственности с установлением вида разрешенного использования «Ведение огородничества» (код 13.1) по адресу Пермский край, Пермский район, д Няшино, ул Подлесная;
- Провести образование земельного участка с условным обозначением :ЗУ9 из земель, находящихся в муниципальной собственности с установлением вида разрешенного использования «Ведение огородничества» (код 13.1) по адресу Пермский край, Пермский район, д Няшино, ул Подлесная;
- Провести образование земельного участка с условным обозначением :ЗУ10 из земель, находящихся в муниципальной собственности с установлением вида разрешенного использования «земельные участки (территории) общего пользования»;

- Провести образование земельного участка с условным обозначением :ЗУ11 из земель, находящихся в муниципальной собственности с установлением вида разрешенного использования «земельные участки (территории) общего пользования»;

Не удалось идентифицировать следующие участки (права не зарегистрированы, адресов не присвоены):

- 59:32:2190001:89
- 59:32:2190001:90
- 59:32:2190001:95
- 59:32:2190001:96
- 59:32:2190001:97
- 59:32:2190001:109
- 59:32:2190001:110
- 59:32:2190001:114
- 59:32:2190001:124
- 59:32:2190001:127
- 59:32:2190001:128
- 59:32:2190001:261

ПРИЛОЖЕНИЯ

Экспликация уточняемых и изменяемых земельных участков

Приложение № 1

№ п/п	Кадастровый номер земельного участка или обозначение на чертеже	Адрес земельного участка	Вид права на земельный участок	Вид разрешенного использования	Площадь по документу м ²	Площадь по проекту м ²	Примечание
1.	59:32:2190001:450	614530, Пермский край, Пермский р-н, с/п Фроловское, д Няшино, ул Дорожная, д 6/1	Частная собственность	Блокированная жилая застройка	953 +/-9	984	исправление реестровой ошибки
2.	59:32:2190001:451	614530, Пермский край, Пермский р-н, с/п Фроловское, д Няшино, ул Дорожная, д 6/2	Частная собственность	Блокированная жилая застройка	953 +/-9	976	исправление реестровой ошибки
3.	59:32:2190001:139	Местоположение установлено относительно ориентира, расположенного за пределами участка. Почтовый адрес ориентира: Пермский край, Пермский р-н, с/п Фроловское, д Няшино, ул Дорожная, д 8	Частная собственность	Для личного подсобного хозяйства	1062 +/-4	1154	исправление реестровой ошибки
4.	59:32:2190001:140	Местоположение установлено относительно ориентира, расположенного за пределами участка. Почтовый адрес ориентира: Пермский край, Пермский р-н, с/п Фроловское, д Няшино, ул Дорожная, д 8а	Частная собственность	Для личного подсобного хозяйства	1063 +/-5	1071	исправление реестровой ошибки
5.	59:32:2190001:84	Местоположение	Частная	Для ведения личного	714 +/-8	738	исправление

№ п/п	Кадастровый номер земельного участка или обозначение на чертеже	Адрес земельного участка	Вид права на земельный участок	Вид разрешенного использования	Площадь по документу м ²	Площадь по проекту м ²	Примечание
		установлено относительно ориентира, расположенного за пределами участка. Почтовый адрес ориентира: Пермский край, Пермский р-н, д Няшино, ул Энергетиков, 2	собственность	подсобного хозяйства			реестровой ошибки
6.	59:32:2190001:115	Местоположение установлено относительно ориентира, расположенного за пределами участка. Почтовый адрес ориентира: Пермский край, Пермский р-н, д Няшино, ул Энергетиков, д 4	Частная собственность	для ведения личного подсобного хозяйства	1599 +/-10	1696	исправление реестровой ошибки
7.	59:32:2190001:130	Местоположение установлено относительно ориентира, расположенного за пределами участка. Почтовый адрес ориентира: Пермский край, Пермский р-н, д Няшино, ул Энергетиков, 6	Частная собственность	Для ведения личного подсобного хозяйства	1860 +/-10	2007	исправление реестровой ошибки
8.	59:32:2190001:315	Местоположение установлено относительно ориентира, расположенного за пределами участка.	Частная собственность	для ведения личного подсобного хозяйства	1500	1623	исправление реестровой ошибки

№ п/п	Кадастровый номер земельного участка или обозначение на чертеже	Адрес земельного участка	Вид права на земельный участок	Вид разрешенного использования	Площадь по документу м ²	Площадь по проекту м ²	Примечание
		Почтовый адрес ориентира: Пермский край, Пермский район, д Няшино, ул Энергетиков, д 6а					
9.	59:32:2190001:76 (входит в единое землепользование 59:32:2190001:78)	Пермский край, Пермский р-н, д Няшино	Кто собственник	—	18914 +/-29	19602	исправление реестровой ошибки
10.	59:32:2190001:132	Местоположение установлено относительно ориентира, расположенного за пределами участка. Почтовый адрес ориентира: Пермский край, Пермский р-н, д Няшино, ул Энергетиков, д 7	Частная собственность	Для ведения личного подсобного хозяйства	1085 +/-12	1076	исправление реестровой ошибки
11.	59:32:2190001:133	Местоположение установлено относительно ориентира, расположенного за пределами участка. Почтовый адрес ориентира: Пермский край, Пермский р-н, д Няшино, ул Энергетиков, д 7а	Частная собственность	Для ведения личного подсобного хозяйства	1037 +/-11	1118	исправление реестровой ошибки
12.	59:32:2190001:137	Местоположение установлено относительно ориентира, расположенного за пределами участка.	Частная собственность	Для ведения личного подсобного хозяйства	1770 +/-10	1775	исправление реестровой ошибки

№ п/п	Кадастровый номер земельного участка или обозначение на чертеже	Адрес земельного участка	Вид права на земельный участок	Вид разрешенного использования	Площадь по документу м ²	Площадь по проекту м ²	Примечание
		Почтовый адрес ориентира: Пермский край, Пермский р-н, д Няшино, ул Энергетиков, 5					
13.	59:32:2190001:1	Пермский край, Пермский р-н, д Няшино, ул Дорожная, д 10	Аренда Кто собственник	Для садоводства	612 +/-5	654	исправление реестровой ошибки
14.	59:32:2190001:9	Местоположение установлено относительно ориентира, расположенного за пределами участка. Почтовый адрес ориентира: Пермский край, Пермский р-н, д Няшино, ул Энергетиков, д 3	Частная собственность	Для ведения личного подсобного хозяйства	1365 +/-13	1328	исправление реестровой ошибки
15.	59:32:2190001:459	614531, Пермский край, Пермский р-н, д Няшино, ул Энергетиков	Частная собственность	Для ведения личного подсобного хозяйства	626 +/-9	633	исправление реестровой ошибки
16.	59:32:2190001:460	614531, Пермский край, Пермский р-н, д Няшино, ул Энергетиков	Частная собственность	Блокированная жилая застройка	300 +/-6	330	исправление реестровой ошибки
17.	59:32:2190001:302	Местоположение установлено относительно ориентира, расположенного за пределами участка. Почтовый адрес ориентира: Пермский край, Пермский район, д Няшино, ул Дорожная, д 12а	Частная собственность	индивидуальные жилые дома с придомовыми участками	549 +/-5	566	исправление реестровой ошибки

№ п/п	Кадастровый номер земельного участка или обозначение на чертеже	Адрес земельного участка	Вид права на земельный участок	Вид разрешенного использования	Площадь по документу м ²	Площадь по проекту м ²	Примечание
18.	59:32:2190001:307	Местоположение установлено относительно ориентира, расположенного за пределами участка. Почтовый адрес ориентира: Пермский край, Пермский район, д Няшино, ул Дорожная, д 12	Частная собственность	Индивидуальные жилые дома с придомовыми участками	1100 +/-7	1148	исправление реестровой ошибки
19.	59:32:2190001:138	Местоположение установлено относительно ориентира, расположенного за пределами участка. Почтовый адрес ориентира: Пермский край, Пермский р-н, с/п Фроловское, д Няшино, ул Дорожная	Частная собственность	Для посадки овощей	1500	1355	уточнение местоположения границ земельного участка
20.	59:32:2190001:142	Местоположение установлено относительно ориентира, расположенного за пределами участка. Почтовый адрес ориентира: Пермский край, Пермский р-н, д Няшино, ул Дорожная, д 3а	Частная собственность	Для личного подсобного хозяйства	796 +/-6	818	исправление реестровой ошибки
21.	59:32:2190001:462	614530, Пермский край, Пермский р-н, с/п Фроловское, д Няшино, ул Дорожная	Частная собственность	Для ведения личного подсобного хозяйства	2707 +/-10	2734	исправление реестровой ошибки

№ п/п	Кадастровый номер земельного участка или обозначение на чертеже	Адрес земельного участка	Вид права на земельный участок	Вид разрешенного использования	Площадь по документу м ²	Площадь по проекту м ²	Примечание
22.	59:32:2190001:463	614530, Пермский край, Пермский р-н, д Няшино, ул Дорожная	Частная собственность	Для ведения личного подсобного хозяйства	877 +/-6	851	исправление реестровой ошибки
23.	59:32:2190001:112	Местоположение установлено относительно ориентира, расположенного за пределами участка. Почтовый адрес ориентира: Пермский край, Пермский район, д Няшино, ул Подлесная, д 11	Частная собственность	Для ведения личного подсобного хозяйства	1900	1811	уточнение местоположения границ земельного участка
24.	59:32:2190001:134	Местоположение установлено относительно ориентира, расположенного за пределами участка. Почтовый адрес ориентира: Пермский край, Пермский р-н, д Няшино, ул Подлесная, 4	Частная собственность	Для ведения личного подсобного хозяйства	2165	2162	уточнение местоположения границ земельного участка
25.	59:32:2190001:80	Местоположение установлено относительно ориентира, расположенного за пределами участка. Почтовый адрес ориентира: Пермский край, Пермский р-н, д Няшино, ул Подлесная, 2а	Частная собственность	Для садоводства	655 +/-6	684	исправление реестровой ошибки
26.	59:32:0000000:339	край Пермский, р-н Пермский, с/пос. Фроловское, д. Няшино,	Частная собственность	Для ведения личного подсобного хозяйства	1583	1586	исправление реестровой ошибки

№ п/п	Кадастровый номер земельного участка или обозначение на чертеже	Адрес земельного участка	Вид права на земельный участок	Вид разрешенного использования	Площадь по документу м ²	Площадь по проекту м ²	Примечание
27.	59:32:2190001:94	ул. Подлесная, 1а Местоположение установлено относительно ориентира, расположенного за пределами участка. Почтовый адрес ориентира: Пермский край, Пермский р-н, д Няшино, ул Зеленая, д 1		Для садоводства	700	770	уточнение местоположения границ земельного участка
28.	59:32:2190001:75	Местоположение установлено относительно ориентира, расположенного за пределами участка. Почтовый адрес ориентира: Пермский край, Пермский р-н, д Няшино	Частная собственность	Для личного подсобного хозяйства	815	816	уточнение местоположения границ земельного участка
29.	59:32:2190001:87	614531, Пермский край, Пермский р-н, д Няшино	Частная собственность	Для личного подсобного хозяйства	666 +/-9	674	исправление реестровой ошибки
30.	59:32:2190001:88	Местоположение установлено относительно ориентира, расположенного за пределами участка. Почтовый адрес ориентира: Пермский край, Пермский район, д Няшино, ул Подлесная, д 3	Частная собственность	Для личного подсобного хозяйства	2323 +/-10	2324	исправление реестровой ошибки
31.	59:32:2190001:3	Пермский край, Пермский р-н, д Няшино, ул Зеленая, д 2	Частная собственность	Для ведения личного подсобного хозяйства	448 +/-4	443	исправление реестровой ошибки

№ п/п	Кадастровый номер земельного участка или обозначение на чертеже	Адрес земельного участка	Вид права на земельный участок	Вид разрешенного использования	Площадь по документу м ²	Площадь по проекту м ²	Примечание
32.	59:32:2190001:467	614530, Пермский край, Пермский р-н, д Няшино, ул Подлесная	Частная собственность	Для индивидуального жилищного строительства	1756 +/-8	1812	исправление реестровой ошибки
33.	59:32:2190001:468 (Граница участка многоконтурная. Количество контуров - 2)	614530, Пермский край, Пермский р-н, д Няшино, ул Подлесная	Частная собственность	Для индивидуального жилищного строительства	506 +/-5	524	исправление реестровой ошибки
34.	59:32:2190001:143	Местоположение установлено относительно ориентира, расположенного за пределами участка. Почтовый адрес ориентира: Пермский край, Пермский р-н, д Няшино, ул Подлесная, д 9а	Частная собственность	Для ведения личного подсобного хозяйства	1016 +/-6	1029	исправление реестровой ошибки

Экспликация образуемых земельных участков

приложение № 2

№ п/п	Кадастровый номер земельного участка или обозначение на чертеже	Местоположение земельного участка	Этап межевания территории	Вид разрешенного использования	Площадь по проекту м ²	Способ образования
1.	:ЗУ1	Пермский край, Пермский р-н, д Няшино	1	земельные участки (территории) общего пользования	8625	Образование земельного участка из земель находящихся в муниципальной собственности
2.	:ЗУ2	Пермский край, Пермский р-н, д Няшино	1	земельные участки (территории) общего пользования	2787	Образование земельного участка из земель находящихся в муниципальной собственности
3.	:ЗУ3	Пермский край, Пермский р-н, д Няшино	1	земельные участки (территории) общего пользования	6138	Образование земельного участка из земель находящихся в муниципальной собственности
4.	:ЗУ4	Пермский край, Пермский р-н, д Няшино	1	земельные участки (территории) общего пользования	7708	Образование земельного участка из земель находящихся в муниципальной собственности
5.	:ЗУ5	Пермский край, Пермский р-н, д Няшино	1	земельные участки (территории) общего пользования	1486	Образование земельного участка из земель находящихся в муниципальной собственности
6.	:ЗУ6	Пермский край, Пермский р-н, д Няшино	1	земельные участки (территории) общего пользования	901	Образование земельного участка из земель находящихся в муниципальной собственности
7.	:ЗУ7	Пермский край, Пермский	1	Блокированная жилая	216	Образование земельного

№ п/п	Кадастровый номер земельного участка или обозначение на чертеже	Местоположение земельного участка	Этап межевания территории	Вид разрешенного использования	Площадь по проекту м ²	Способ образования
		район, д Няшино, ул Подлесная,		застройка		участка из земель находящихся в муниципальной собственности
8.	:ЗУ8	Пермский край, Пермский р-н, д Няшино	1	Ведение огородничества	329	Образование земельного участка из земель находящихся в муниципальной собственности
9.	:ЗУ9	Пермский край, Пермский р-н, д Няшино ул.Подлесная	1	Ведение огородничества	324	Образование земельного участка из земель находящихся в муниципальной собственности
10.	:ЗУ10	Пермский край, Пермский р-н, д Няшино	1	земельные участки (территории) общего пользования	670	Образование земельного участка из земель находящихся в муниципальной собственности
11.	:ЗУ11	Пермский край, Пермский р-н, д Няшино	1	земельные участки (территории) общего пользования	2275	Образование земельного участка из земель находящихся в муниципальной собственности
12.	:ЗУ7/1	Пермский край, Пермский р-н, д Няшино ул.Дорожная	1	Для ведения личного подсобного хозяйства (приусадебный земельный участок)	868	Образование земельного участка из земель находящихся в муниципальной собственности
13.	:ЗУ75/1	Пермский край, Пермский р-н, д Няшино	2	Для ведения личного подсобного хозяйства (приусадебный земельный участок)	1027	Образование земельного участка из земель находящихся в муниципальной собственности

№ п/п	Кадастровый номер земельного участка или обозначение на чертеже	Местоположение земельного участка	Этап межевания территории	Вид разрешенного использования	Площадь по проекту м ²	Способ образования
14.	:ЗУ80/1	Пермский край, Пермский район, д Няшино, ул Подлесная	2	Для ведения личного подсобного хозяйства (приусадебный земельный участок)	1085	Образование земельного участка из земель находящихся в муниципальной собственности
15.	:ЗУ79/1	Пермский край, Пермский р-н, д Няшино, ул Дорожная, 2	1	Для ведения личного подсобного хозяйства (приусадебный земельный участок)	1510	Образование земельного участка из земель находящихся в муниципальной собственности
16.	:ЗУ84/1	Пермский край, Пермский р-н, д Няшино, ул Энергетиков, 2	2	Для ведения личного подсобного хозяйства (приусадебный земельный участок)	962	Образование земельного участка из земель находящихся в муниципальной собственности
17.	:ЗУ85/1	Пермский край, Пермский район, д Няшино, ул Подлесная, д 5	1	Для ведения личного подсобного хозяйства (приусадебный земельный участок)	844	Образование земельного участка из земель находящихся в муниципальной собственности
18.	:ЗУ293/1	Пермский край, Пермский район, д Няшино	1	Ведение огородничества	273	Образование земельного участка из земель находящихся в муниципальной собственности
19.	:ЗУ104/1	Пермский край, Пермский район, д Няшино, ул Дорожная, д 9	1	Для ведения личного подсобного хозяйства (приусадебный земельный участок)	1606	Образование земельного участка из земель находящихся в муниципальной собственности
20.	:ЗУ112/1	Пермский край, Пермский район, д Няшино, ул Подлесная, д 11	2	Для ведения личного подсобного хозяйства (приусадебный земельный участок)	1851	Образование земельного участка из земель находящихся в муниципальной

№ п/п	Кадастровый номер земельного участка или обозначение на чертеже	Местоположение земельного участка	Этап межевания территории	Вид разрешенного использования	Площадь по проекту м ²	Способ образования
						собственности
21.	:ЗУ115/1	Пермский край, Пермский р-н, д Няшино, ул Энергетиков, д 4	2	Для ведения личного подсобного хозяйства (приусадебный земельный участок)	1826	Образование земельного участка из земель находящихся в муниципальной собственности
22.	:ЗУ301/1	Пермский край, Пермский район, д Няшино, ул Зеленая, д 7а	2	Для ведения личного подсобного хозяйства (приусадебный земельный участок)	887	образованием земельного участка путем перераспределения земельного участка и земель, находящихся в государственной или муниципальной собственности
23.	:ЗУ133/1	Пермский край, Пермский р-н, д Няшино, ул Энергетиков, д 7а	2	Для ведения личного подсобного хозяйства (приусадебный земельный участок)	1353	Образование земельного участка из земель находящихся в муниципальной собственности
24.	:ЗУ143/1	Пермский край, Пермский р-н, д Няшино, ул Подлесная, д 9а	2	Для ведения личного подсобного хозяйства (приусадебный земельный участок)	1129	Образование земельного участка из земель находящихся в муниципальной собственности
25.	:ЗУ144/1	Пермский край, Пермский р-н, д Няшино, ул Подлесная, д 9	1	Для ведения личного подсобного хозяйства (приусадебный земельный участок)	755	Образование земельного участка из земель находящихся в муниципальной собственности
26.	:ЗУ295/1	614531, Пермский край, Пермский район, д Няшино, ул Подлесная, д 6, кв 2	1	Для ведения личного подсобного хозяйства (приусадебный земельный участок)	935	Образование земельного участка из земель находящихся в муниципальной собственности

№ п/п	Кадастровый номер земельного участка или обозначение на чертеже	Местоположение земельного участка	Этап межевания территории	Вид разрешенного использования	Площадь по проекту м ²	Способ образования
27.	:ЗУ300/1	Пермский край, Пермский район, д Няшино, ул Зеленая	1	Для ведения личного подсобного хозяйства (приусадебный земельный участок)	2780	Образование земельного участка из земель находящихся в муниципальной собственности
28.	:ЗУ322/1	Пермский край, Пермский район, д Няшино, ул Энергетиков	1	Для ведения личного подсобного хозяйства (приусадебный земельный участок)	831	Образование земельного участка из земель находящихся в муниципальной собственности
29.	:ЗУ326/1	Пермский край, Пермский район, д Няшино, ул Зеленая, д 5	1	Для ведения личного подсобного хозяйства (приусадебный земельный участок)	1876	образованием земельного участка путем перераспределения земельного участка и земель, находящихся в государственной или муниципальной собственности
30.	:ЗУ465/1	Пермский край, Пермский р-н, д Няшино, ул Подлесная	1	Для ведения личного подсобного хозяйства (приусадебный земельный участок)	751	Образование земельного участка из земель находящихся в муниципальной собственности
31.	:ЗУ306/1	Пермский край, Пермский р-н, д Няшино, ул Дорожная	1	Для ведения личного подсобного хозяйства (приусадебный земельный участок)	770	Образование земельного участка из земель находящихся в муниципальной собственности
32.	:ЗУ455/1	Пермский край, Пермский муниципальный район, Фроловское сельское поселение, д.Няшино, ул.Энергетиков, 9	1	Для ведения личного подсобного хозяйства (приусадебный земельный участок)	878	Образование земельного участка из земель находящихся в муниципальной собственности

№ п/п	Кадастровый номер земельного участка или обозначение на чертеже	Местоположение земельного участка	Этап межевания территории	Вид разрешенного использования	Площадь по проекту м ²	Способ образования
33.	:ЗУ464/1	Пермский край, Пермский р-н, д Няшино, ул Подлесная	1	Для ведения личного подсобного хозяйства (приусадебный земельный участок)	1292	Образование земельного участка из земель находящихся в муниципальной собственности
34.	:ЗУ326/1	Пермский край, Пермский район, Фроловское с/п, д. Няшино, ул. Зеленая, д. 5	1	Для ведения личного подсобного хозяйства (приусадебный земельный участок)	1876	Образование земельного участка из земель находящихся в муниципальной собственности
35.	:ЗУ88/1	Пермский край, Пермский р-н, д Няшино, ул Подлесная, 3	2	Для ведения личного подсобного хозяйства (приусадебный земельный участок)	2356	Образование земельного участка из земель находящихся в муниципальной собственности
36.	:ЗУ94/1	Пермский край, Пермский район, д Няшино, ул Зеленая, д 1	2	Для ведения личного подсобного хозяйства (приусадебный земельный участок)	921	Образование земельного участка из земель находящихся в муниципальной собственности
37.	:ЗУ315/1	Пермский край, Пермский район, д Няшино, ул Энергетиков, д ба	2	Для ведения личного подсобного хозяйства (приусадебный земельный участок)	1667	Образование земельного участка из земель находящихся в муниципальной собственности
38.	:ЗУ130/1	Пермский край, Пермский район, д Няшино, ул Энергетиков, д б	2	Для ведения личного подсобного хозяйства (приусадебный земельный участок)	2178	Образование земельного участка из земель находящихся в муниципальной собственности
39.	:ЗУ139/1	Пермский край, Пермский район, д Няшино, ул Дорожная, д 8	2	Для ведения личного подсобного хозяйства (приусадебный земельный участок)	1346	Образование земельного участка из земель находящихся в муниципальной

№ п/п	Кадастровый номер земельного участка или обозначение на чертеже	Местоположение земельного участка	Этап межевания территории	Вид разрешенного использования	Площадь по проекту м ²	Способ образования
						собственности
40.	:ЗУ140/1	Пермский край, Пермский район, д Няшино, ул Дорожная, д 8а	2	Для ведения личного подсобного хозяйства (приусадебный земельный участок)	1372	Образование земельного участка из земель находящихся в муниципальной собственности
41.	:763У1	Пермский край, Пермский район, д Няшино	2	земельные участки (территории) общего пользования	2599	образование путем раздела земельного участка с кадастровым номером 59:32:2190001:76 с сохранением исходного земельного участка в измененных границах
42.	:763У2	Пермский край, Пермский район, д Няшино	2	Малозэтажная многоквартирная жилая застройка	2156	образование путем раздела земельного участка с кадастровым номером 59:32:2190001:76 с сохранением исходного земельного участка в измененных границах
43.	:763У3	Пермский край, Пермский район, д Няшино	2	Малозэтажная многоквартирная жилая застройка	2605	образование путем раздела земельного участка с кадастровым номером 59:32:2190001:76 с сохранением исходного земельного участка в измененных границах
44.	:763У4	Пермский край, Пермский район, д Няшино	2	Коммунальное обслуживание	3598	образование путем раздела земельного участка с кадастровым номером 59:32:2190001:76 с сохранением исходного земельного участка в измененных границах

№ п/п	Кадастровый номер земельного участка или обозначение на чертеже	Местоположение земельного участка	Этап межевания территории	Вид разрешенного использования	Площадь по проекту м ²	Способ образования
45.	:763У5	Пермский край, Пермский район, д Няшино	2	Ведение огородничества	2542	образование путем раздела земельного участка с кадастровым номером 59:32:2190001:76 с сохранением исходного земельного участка в измененных границах
46.	:763У6	Пермский край, Пермский район, д Няшино	2	Малозэтажная многоквартирная жилая застройка	1427	образование путем раздела земельного участка с кадастровым номером 59:32:2190001:76 с сохранением исходного земельного участка в измененных границах
47.	:763У7	Пермский край, Пермский район, д Няшино	2	Малозэтажная многоквартирная жилая застройка	2649	образование путем раздела земельного участка с кадастровым номером 59:32:2190001:76 с сохранением исходного земельного участка в измененных границах
48.	:763У7/1	Пермский край, Пермский район, д Няшино	3	Малозэтажная многоквартирная жилая застройка	5160	

Каталог координат красных линий Приложение 3

№ точки	X	Y
1	2	3
1		
1	507520,89	2235473,91
2	507511,22	2235470,13
3	507504,37	2235467,68
4	507487,41	2235527,30
5	507484,90	2235533,94
6	507489,59	2235540,08
7	507490,77	2235541,70
8	507495,94	2235542,67
2		
9	507611,23	2235185,35
10	507603,19	2235184,27
11	507587,55	2235230,91
12	507582,85	2235247,36
13	507578,43	2235262,74
14	507572,90	2235281,40
15	507571,07	2235287,54
16	507550,55	2235340,96
17	507540,05	2235368,72
18	507530,02	2235395,29
19	507521,48	2235417,52
20	507516,70	2235430,02
21	507506,97	2235458,55
22	507506,59	2235459,78
23	507514,27	2235462,91
24	507515,17	2235463,47
25	507517,42	2235464,31
3		
26	507611,23	2235185,35
27	507620,19	2235185,53
28	507641,71	2235187,04
29	507656,22	2235202,96
30	507657,91	2235208,04
31	507653,84	2235225,48
32	507650,96	2235240,24
33	507647,85	2235253,44
34	507644,90	2235267,47
35	507642,02	2235281,01
36	507636,61	2235301,50
37	507629,69	2235321,84
38	507628,76	2235325,44
39	507619,71	2235360,60
40	507614,68	2235380,13
41	507613,79	2235383,60
42	507601,32	2235411,66

43	507586,79	2235438,90
44	507573,53	2235458,63
45	507558,33	2235481,29
46	507531,59	2235470,23
47	507525,14	2235468,60
48	507524,43	2235467,88
49	507520,73	2235466,28
50	507517,42	2235464,31
4		
51	507520,89	2235473,91
52	507553,92	2235486,90
53	507543,49	2235515,87
54	507523,07	2235509,50
55	507519,57	2235516,58
56	507498,62	2235541,52
57	507495,94	2235542,67
5		
58	507492,89	2235554,72
59	507494,87	2235553,79
60	507501,89	2235547,37
61	507520,29	2235526,45
62	507525,07	2235522,66
63	507537,45	2235524,60
64	507552,61	2235530,44
65	507559,38	2235534,02
66	507566,73	2235538,10
67	507570,04	2235540,17
68	507572,49	2235542,46
69	507575,49	2235545,30
70	507583,82	2235553,52
71	507585,96	2235555,61
72	507592,13	2235563,50
73	507593,64	2235566,19
74	507599,63	2235572,13
75	507602,27	2235575,53
76	507610,34	2235583,75
77	507613,16	2235585,62
78	507615,20	2235587,27
79	507621,03	2235604,92
80	507622,85	2235609,73
81	507623,41	2235610,13
82	507707,28	2235580,51
83	507723,67	2235627,75
6		
84	507711,24	2235566,99
85	507694,57	2235573,88
86	507654,80	2235588,48
87	507638,92	2235593,29
88	507622,12	2235583,42
89	507613,35	2235579,21

90	507602,05	2235565,92
91	507587,74	2235546,72
92	507577,55	2235536,75
93	507561,98	2235529,44
94	507561,64	2235524,04
95	507560,71	2235519,72
96	507570,98	2235492,64
97	507572,58	2235484,87
98	507578,45	2235468,23
99	507580,72	2235463,96
100	507585,07	2235455,73
101	507586,85	2235456,69
102	507597,08	2235440,21
103	507604,53	2235428,19
104	507602,72	2235427,21
105	507607,56	2235418,90
106	507621,02	2235394,34
107	507628,45	2235380,80
108	507638,41	2235368,49
109	507641,55	2235372,10
110	507646,17	2235378,77
111	507651,72	2235389,75
112	507654,43	2235396,09
113	507655,06	2235397,69
114	507660,59	2235411,85
115	507661,40	2235415,10
116	507663,23	2235419,50
117	507666,75	2235432,42
118	507668,67	2235440,60
119	507675,80	2235460,49
120	507674,06	2235461,14
121	507685,25	2235488,10
122	507695,18	2235514,71
123	507705,97	2235550,46
7		
124	507678,65	2235180,46
125	507702,31	2235188,02
126	507707,07	2235190,53
127	507727,87	2235210,65
128	507729,20	2235211,80
129	507752,24	2235242,63
130	507749,50	2235244,71
131	507740,74	2235248,42
132	507725,62	2235256,30
133	507711,02	2235264,79
134	507685,56	2235281,65
135	507676,87	2235286,26
136	507671,76	2235281,87
137	507668,68	2235278,46
138	507661,37	2235262,14

139	507663,01	2235256,20
140	507666,95	2235247,97
141	507668,05	2235240,91
142	507669,23	2235228,26
143	507670,00	2235223,27
144	507673,63	2235202,23
145	507675,37	2235193,36
8		
146	507891,80	2235237,88
147	507885,48	2235242,67
148	507866,84	2235253,89
149	507866,56	2235253,98
150	507863,49	2235256,02
151	507862,63	2235255,87
152	507856,89	2235260,75
153	507851,72	2235264,55
154	507833,64	2235276,06
155	507816,33	2235286,06
156	507807,27	2235291,87
157	507787,12	2235305,72
158	507756,54	2235326,69
159	507737,06	2235339,62
160	507731,11	2235338,03
161	507728,75	2235336,46
162	507712,26	2235314,67
163	507713,54	2235313,59
164	507710,38	2235309,62
165	507707,67	2235308,85
166	507695,18	2235292,05
167	507694,80	2235288,95
168	507716,01	2235274,82
169	507717,53	2235273,81
170	507718,76	2235275,54
171	507725,96	2235271,17
172	507735,95	2235265,29
173	507751,92	2235255,83
174	507762,32	2235248,69
175	507766,28	2235245,85
176	507764,71	2235243,59
177	507768,86	2235240,71
178	507772,90	2235240,22
179	507774,81	2235243,68
180	507783,88	2235236,39
181	507804,06	2235220,59
182	507809,40	2235216,72
183	507812,66	2235214,88
184	507814,29	2235213,82
185	507816,93	2235212,29
186	507818,52	2235211,33
187	507819,95	2235210,62

188	507821,86	2235206,77
189	507838,61	2235194,25
190	507841,36	2235198,46
191	507861,45	2235184,78
192	507889,21	2235232,96
9		
193	507492,89	2235554,72
194	507473,78	2235569,83
195	507469,40	2235574,81
196	507458,70	2235598,25
197	507439,96	2235622,27
10		
198	507884,19	2235151,34
199	507847,96	2235152,77
200	507830,04	2235153,48
201	507837,75	2235167,71
202	507841,28	2235176,12
203	507833,26	2235181,90
204	507825,88	2235186,56
205	507814,01	2235194,66
206	507810,57	2235196,33
207	507799,83	2235203,00
208	507789,38	2235210,39
209	507773,32	2235223,46
210	507763,06	2235229,73
211	507758,10	2235221,57
212	507756,12	2235222,78
213	507753,68	2235219,18
214	507743,42	2235205,85
215	507737,65	2235198,62
216	507736,20	2235199,44
217	507710,58	2235173,12
218	507703,34	2235158,50
11		
219	507781,16	2235389,07
220	507767,43	2235399,67
221	507754,53	2235406,46
222	507750,07	2235432,94
223	507739,79	2235437,20
224	507747,24	2235454,35
225	507747,22	2235456,03
226	507750,45	2235472,83
227	507752,94	2235479,51
228	507753,30	2235480,49
229	507775,58	2235540,37
230	507784,70	2235564,89
231	507786,14	2235571,74
232	507788,65	2235589,13
233	507788,78	2235590,03
234	507790,16	2235599,56

235	507785,30	2235608,42
236	507783,76	2235618,17
237	507776,24	2235630,40
238	507771,55	2235632,76
239	507766,82	2235635,13
240	507741,33	2235640,15
241	507740,98	2235638,44
242	507738,01	2235623,71
243	507739,94	2235623,13
244	507736,55	2235605,64
245	507733,02	2235587,42
246	507729,03	2235570,77
247	507727,26	2235559,32
248	507725,54	2235554,25
249	507721,67	2235541,85
250	507719,32	2235534,54
251	507717,86	2235529,98
252	507707,93	2235501,04
253	507706,06	2235496,70
254	507690,27	2235460,04
255	507683,24	2235440,64
256	507682,82	2235439,43
257	507677,54	2235424,90
258	507657,05	2235367,10
259	507656,39	2235364,72
260	507653,72	2235354,03
261	507652,35	2235349,98
262	507646,62	2235318,58
263	507647,87	2235316,27
264	507674,62	2235303,04
265	507679,78	2235300,10
266	507683,60	2235296,60
267	507690,22	2235306,27
268	507704,96	2235335,22
269	507711,74	2235351,29
270	507722,03	2235344,91
271	507727,73	2235353,16
272	507729,95	2235351,74
273	507740,21	2235345,40
274	507749,08	2235339,57
275	507750,81	2235338,81
276	507795,95	2235307,02
277	507798,03	2235309,93
278	507802,88	2235304,30
279	507826,91	2235288,22
280	507827,79	2235289,89
281	507835,03	2235284,75
282	507854,90	2235272,45
283	507866,42	2235285,60
284	507847,02	2235310,03

285	507818,21	2235338,98
286	507826,24	2235350,54
287	507809,50	2235367,13
288	507795,82	2235377,51
289	507798,10	2235380,45

Каталог координат границ образуемых и изменяемых земельных участков

Условный номер земельного участка 59:32:2190001:1		
Площадь земельного участка 654 м ²		
Обозначение характерных точек границ	Координаты, м	
	X	Y
1	2	3
1	507666.75	2235432.42
2	507668.67	2235440.60
3	507675.80	2235460.49
4	507674.09	2235461.13
5	507660.63	2235465.92
6	507650.74	2235469.11
7	507646.74	2235455.64
8	507652.23	2235448.15
9	507648.83	2235441.08
10	507666.75	2235432.42
Условный номер земельного участка 59:32:2190001:3		
Площадь земельного участка 443 м ²		
Обозначение характерных точек границ	Координаты, м	
	X	Y
1	2	3
1	507818.52	2235211.33
2	507819.95	2235210.62
3	507824.81	2235218.83
4	507832.72	2235230.20
5	507842.52	2235241.69
6	507844.59	2235244.15
7	507847.59	2235248.07
8	507848.93	2235249.71
9	507856.89	2235260.75
10	507851.72	2235264.55
11	507846.71	2235257.44
12	507825.91	2235232.87
13	507812.66	2235214.88
14	507814.29	2235213.82
15	507816.93	2235212.29
16	507818.52	2235211.33
Условный номер земельного участка 59:32:2190001:9		
Площадь земельного участка 1328 м ²		
Обозначение характерных точек границ	Координаты, м	
	X	Y
1	2	3
1	507648.83	2235441.08
2	507652.23	2235448.15
3	507646.74	2235455.64
4	507636.82	2235449.26
5	507623.33	2235439.33
6	507621.53	2235438.11

7	507612.45	2235433.11
8	507606.54	2235429.71
9	507604.53	2235428.19
10	507602.72	2235427.21
11	507607.56	2235418.90
12	507621.02	2235394.34
13	507636.09	2235417.50
14	507646.03	2235427.55
15	507648.83	2235441.08
Условный номер земельного участка 59:32:2190001:75		
Площадь земельного участка 815 м ²		
Обозначение характерных точек границ	Координаты, м	
	X	Y
1	2	3
1	507838.61	2235194.25
2	507841.36	2235198.46
3	507846.66	2235207.81
4	507847.72	2235222.29
5	507848.72	2235225.37
6	507849.00	2235227.77
7	507852.65	2235235.73
8	507842.52	2235241.69
9	507840.87	2235239.76
10	507832.72	2235230.20
11	507824.81	2235218.83
12	507819.95	2235210.62
13	507821.86	2235206.77
14	507838.61	2235194.25
Условный номер земельного участка 59:32:2190001:76		
Площадь земельного участка 19602 м ²		
Обозначение характерных точек границ	Координаты, м	
	X	Y
1	2	3
1	507642.10	2235501.16
2	507634.91	2235508.41
3	507632.71	2235513.97
4	507642.38	2235524.47
5	507643.64	2235528.68
6	507645.24	2235533.44
7	507646.34	2235537.18
8	507629.65	2235543.19
9	507626.24	2235544.36
10	507623.36	2235535.97
11	507622.82	2235534.45
12	507621.55	2235534.89
13	507611.72	2235541.17
14	507608.18	2235540.03
15	507606.80	2235541.59
16	507583.91	2235532.69
17	507561.64	2235524.04

18	507560.71	2235519.72
19	507570.98	2235492.64
20	507572.58	2235484.87
21	507578.45	2235468.23
22	507580.72	2235463.96
23	507574.16	2235459.05
24	507548.49	2235438.98
25	507527.09	2235422.97
26	507522.00	2235417.94
27	507521.48	2235417.52
28	507516.70	2235430.02
29	507506.97	2235458.55
30	507504.37	2235467.68
31	507487.41	2235527.30
32	507484.90	2235533.94
33	507469.40	2235574.81
34	507458.70	2235598.25
35	507439.96	2235622.27
36	507454.59	2235630.72
37	507468.03	2235641.58
38	507468.19	2235641.72
39	507478.56	2235635.83
40	507499.96	2235623.96
41	507519.54	2235617.23
42	507544.17	2235609.38
43	507584.38	2235597.32
44	507615.20	2235587.27
45	507622.13	2235583.42
46	507635.04	2235575.88
47	507683.60	2235548.02
48	507677.85	2235522.23
49	507668.76	2235499.16
50	507665.41	2235494.57
51	507659.64	2235496.31
52	507642.10	2235501.16
53	507511.76	2235590.06
54	507514.22	2235594.77
55	507512.45	2235595.70
56	507509.99	2235590.98
57	507511.76	2235590.06
58	507520.89	2235473.91
59	507515.36	2235488.71
60	507505.60	2235485.05
61	507511.22	2235470.13
62	507520.89	2235473.91
63	507602.27	2235575.53
64	507600.89	2235576.48
65	507597.98	2235578.51
66	507588.15	2235583.79
67	507588.54	2235584.74

68	507584.01	2235586.75
69	507571.90	2235590.64
70	507568.51	2235590.59
71	507564.60	2235590.08
72	507560.30	2235588.59
73	507556.94	2235585.42
74	507554.63	2235581.23
75	507551.13	2235577.90
76	507540.78	2235576.90
77	507533.58	2235573.29
78	507543.13	2235551.93
79	507546.87	2235544.79
80	507549.04	2235541.73
81	507550.85	2235542.49
82	507551.01	2235542.10
83	507555.99	2235544.42
84	507559.72	2235545.33
85	507562.45	2235542.42
86	507563.35	2235540.91
87	507565.22	2235541.35
88	507566.73	2235538.10
89	507570.04	2235540.17
90	507572.49	2235542.46
91	507575.49	2235545.30
92	507583.82	2235553.52
93	507585.96	2235555.61
94	507592.13	2235563.50
95	507593.64	2235566.19
96	507599.63	2235572.13
97	507602.27	2235575.53
98	507571.20	2235486.45
99	507564.97	2235504.39
100	507555.38	2235501.04
101	507562.07	2235483.35
102	507571.20	2235486.45
103	507494.32	2235536.64
104	507495.49	2235538.27
105	507490.77	2235541.70
106	507489.59	2235540.08
107	507494.32	2235536.64
Условный номер земельного участка 59:32:2190001:80		
Площадь земельного участка 704 м ²		
Обозначение характерных точек границ	Координаты, м	
	X	Y
1	2	3
1	507814.01	2235194.66
2	507798.43	2235171.94
3	507795.80	2235174.10
4	507792.94	2235176.45
5	507778.47	2235160.56

6	507808.22	2235159.17
7	507825.88	2235186.56
8	507814.01	2235194.66
Условный номер земельного участка 59:32:2190001:84		
Площадь земельного участка 738 м ²		
Обозначение характерных точек границ	Координаты, м	
	X	Y
1	2	3
1	507621.64	2235323.14
2	507620.47	2235333.44
3	507619.33	2235336.47
4	507617.26	2235341.11
5	507614.19	2235348.04
6	507615.51	2235349.06
7	507618.86	2235350.91
8	507615.72	2235358.83
9	507602.93	2235352.46
10	507605.04	2235345.56
11	507591.49	2235340.23
12	507601.23	2235316.58
13	507621.64	2235323.14
Условный номер земельного участка 59:32:2190001:87		
Площадь земельного участка 674 м ²		
Обозначение характерных точек границ	Координаты, м	
	X	Y
1	2	3
1	507803.35	2235265.13
2	507816.33	2235286.06
3	507807.27	2235291.87
4	507791.56	2235268.54
5	507774.81	2235243.68
6	507783.88	2235236.39
7	507793.14	2235250.14
8	507794.93	2235252.55
9	507803.35	2235265.13
Условный номер земельного участка 59:32:2190001:88		
Площадь земельного участка 2324 м ²		
Обозначение характерных точек границ	Координаты, м	
	X	Y
1	2	3
1	507812.66	2235214.88
2	507825.91	2235232.87
3	507846.71	2235257.44
4	507851.72	2235264.55
5	507833.64	2235276.06
6	507816.33	2235286.06
7	507803.35	2235265.13
8	507794.93	2235252.55
9	507793.14	2235250.14
10	507783.88	2235236.39

11	507801.02	2235225.88
12	507801.51	2235224.76
13	507804.36	2235222.51
14	507804.06	2235220.59
15	507809.40	2235216.72
16	507812.66	2235214.88
Условный номер земельного участка 59:32:2190001:94		
Площадь земельного участка 770 м ²		
Обозначение характерных точек границ	Координаты, м	
	X	Y
1	2	3
1	507893.75	2235244.46
2	507905.41	2235263.69
3	507889.60	2235278.85
4	507883.79	2235284.22
5	507875.39	2235272.69
6	507867.35	2235261.79
7	507879.84	2235253.40
8	507893.75	2235244.46
Условный номер земельного участка 59:32:2190001:112		
Площадь земельного участка 1811 м ²		
Обозначение характерных точек границ	Координаты, м	
	X	Y
1	2	3
1	507646.62	2235318.58
2	507647.87	2235316.27
3	507674.62	2235303.04
4	507679.78	2235300.10
5	507683.60	2235296.60
6	507690.22	2235306.27
7	507703.66	2235335.67
8	507684.74	2235341.15
9	507667.33	2235346.10
10	507653.47	2235349.69
11	507646.62	2235318.58
Условный номер земельного участка 59:32:2190001:115		
Площадь земельного участка 1696 м ²		
Обозначение характерных точек границ	Координаты, м	
	X	Y
1	2	3
1	507613.79	2235383.60
2	507599.05	2235409.79
3	507583.34	2235397.33
4	507564.10	2235382.48
5	507557.25	2235378.10
6	507542.96	2235370.34
7	507552.84	2235342.44
8	507554.60	2235343.66
9	507571.65	2235354.94
10	507567.79	2235363.67

11	507576.09	2235369.02
12	507577.37	2235370.23
13	507582.23	2235373.34
14	507584.61	2235374.59
15	507587.79	2235374.25
16	507613.79	2235383.60
Условный номер земельного участка 59:32:2190001:130		
Площадь земельного участка 2007 м ²		
Обозначение характерных точек границ	Координаты, м	
	X	Y
1	2	3
1	507546.64	2235372.27
2	507557.25	2235378.10
3	507564.10	2235382.48
4	507583.34	2235397.33
5	507599.05	2235409.79
6	507601.32	2235411.66
7	507586.79	2235438.90
8	507571.93	2235426.77
9	507551.79	2235409.23
10	507547.88	2235407.63
11	507540.50	2235404.21
12	507532.92	2235397.53
13	507536.19	2235393.50
14	507546.64	2235372.27
Условный номер земельного участка 59:32:2190001:132		
Площадь земельного участка 1076 м ²		
Обозначение характерных точек границ	Координаты, м	
	X	Y
1	2	3
1	507586.85	2235456.69
2	507587.94	2235457.25
3	507599.38	2235463.14
4	507606.09	2235466.84
5	507618.33	2235472.16
6	507613.38	2235485.21
7	507606.59	2235482.15
8	507600.51	2235497.66
9	507577.65	2235488.62
10	507572.58	2235484.87
11	507578.45	2235468.23
12	507580.72	2235463.96
13	507585.07	2235455.73
14	507586.85	2235456.69
Условный номер земельного участка 59:32:2190001:133		
Площадь земельного участка 1118 м ²		
Обозначение характерных точек границ	Координаты, м	
	X	Y
1	2	3
1	507630.98	2235477.55

2	507637.13	2235481.34
3	507624.58	2235512.99
4	507620.55	2235513.02
5	507600.64	2235504.83
6	507596.88	2235503.28
7	507592.85	2235501.39
8	507572.61	2235493.27
9	507570.98	2235492.64
10	507572.58	2235484.87
11	507577.65	2235488.62
12	507600.51	2235497.66
13	507606.59	2235482.15
14	507613.38	2235485.21
15	507618.33	2235472.16
16	507630.98	2235477.55

Условный номер земельного участка 59:32:2190001:134

Площадь земельного участка 2162 м²

Обозначение характерных точек границ	Координаты, м	
	X	Y
1	2	3
1	507737.65	2235198.62
2	507736.20	2235199.44
3	507710.58	2235173.12
4	507703.34	2235158.50
5	507760.89	2235156.22
6	507780.52	2235171.85
7	507787.74	2235180.53
8	507776.08	2235189.05
9	507775.24	2235189.65
10	507770.92	2235192.78
11	507763.66	2235184.63
12	507759.49	2235187.05
13	507756.91	2235184.23
14	507746.04	2235192.11
15	507737.65	2235198.62

Условный номер земельного участка 59:32:2190001:137

Площадь земельного участка 1775 м²

Обозначение характерных точек границ	Координаты, м	
	X	Y
1	2	3
1	507606.54	2235429.71
2	507612.45	2235433.11
3	507621.53	2235438.11
4	507623.33	2235439.33
5	507636.82	2235449.26
6	507646.74	2235455.64
7	507650.74	2235469.11
8	507640.63	2235482.87
9	507640.32	2235483.31
10	507637.13	2235481.34

11	507630.98	2235477.55
12	507618.33	2235472.16
13	507606.09	2235466.84
14	507599.38	2235463.14
15	507587.94	2235457.25
16	507586.85	2235456.69
17	507604.53	2235428.19
18	507606.54	2235429.71
Условный номер земельного участка 59:32:2190001:138		
Площадь земельного участка 1355 м ²		
Обозначение характерных точек границ	Координаты, м	
	X	Y
1	2	3
1	507683.24	2235440.64
2	507684.85	2235439.97
3	507715.31	2235427.30
4	507718.67	2235434.85
5	507731.06	2235428.79
6	507727.79	2235419.20
7	507729.63	2235417.65
8	507731.82	2235416.54
9	507733.07	2235417.50
10	507740.46	2235413.86
11	507754.53	2235406.46
12	507750.07	2235432.94
13	507739.79	2235437.20
14	507730.55	2235441.57
15	507705.04	2235453.48
16	507692.03	2235459.17
17	507691.72	2235459.31
18	507690.27	2235460.04
19	507683.24	2235440.64
Условный номер земельного участка 59:32:2190001:139		
Площадь земельного участка 1139 м ²		
Обозначение характерных точек границ	Координаты, м	
	X	Y
1	2	3
1	507642.02	2235281.01
2	507636.61	2235301.50
3	507634.46	2235300.66
4	507583.55	2235284.74
5	507587.86	2235264.98
6	507609.05	2235271.76
7	507639.48	2235280.32
8	507642.02	2235281.01
Условный номер земельного участка 59:32:2190001:140		
Площадь земельного участка 1154 м ²		
Обозначение характерных точек границ	Координаты, м	
	X	Y
1	2	3

1	507636.61	2235301.50
2	507629.69	2235321.84
3	507602.79	2235313.50
4	507584.13	2235305.19
5	507578.48	2235303.16
6	507583.55	2235284.74
7	507634.46	2235300.66
8	507636.61	2235301.50
Условный номер земельного участка 59:32:2190001:142		
Площадь земельного участка 818 м ²		
Обозначение характерных точек границ	Координаты, м	
	X	Y
1	2	3
1	507720.28	2235403.41
2	507720.88	2235402.86
3	507726.55	2235412.65
4	507729.63	2235417.65
5	507727.79	2235419.20
6	507722.59	2235421.63
7	507703.59	2235430.26
8	507684.39	2235438.74
9	507682.82	2235439.43
10	507677.54	2235424.90
11	507681.64	2235423.35
12	507689.93	2235419.23
13	507711.01	2235408.02
14	507720.28	2235403.41
Условный номер земельного участка 59:32:2190001:143		
Площадь земельного участка 1029 м ²		
Обозначение характерных точек границ	Координаты, м	
	X	Y
1	2	3
1	507733.31	2235292.85
2	507733.67	2235293.43
3	507746.85	2235314.33
4	507754.02	2235323.69
5	507751.17	2235326.14
6	507731.11	2235338.03
7	507728.75	2235336.46
8	507712.26	2235314.67
9	507713.54	2235313.59
10	507710.38	2235309.62
11	507733.31	2235292.85
Условный номер земельного участка 59:32:2190001:302		
Площадь земельного участка 566 м ²		
Обозначение характерных точек границ	Координаты, м	
	X	Y
1	2	3
1	507685.25	2235488.10
2	507695.18	2235514.71

3	507679.26	2235521.80
4	507677.85	2235522.23
5	507668.76	2235499.16
6	507665.41	2235494.57
7	507685.25	2235488.10
Условный номер земельного участка 59:32:2190001:307		
Площадь земельного участка 1148 м ²		
Обозначение характерных точек границ	Координаты, м	
	X	Y
1	2	3
1	507674.09	2235461.13
2	507685.25	2235488.10
3	507665.41	2235494.57
4	507663.07	2235495.25
5	507659.64	2235496.31
6	507642.10	2235501.16
7	507636.65	2235490.56
8	507640.32	2235483.31
9	507640.63	2235482.87
10	507650.74	2235469.11
11	507660.63	2235465.92
12	507674.09	2235461.13
Условный номер земельного участка 59:32:2190001:315		
Площадь земельного участка 1623 м ²		
Обозначение характерных точек границ	Координаты, м	
	X	Y
1	2	3
1	507586.79	2235438.90
2	507573.53	2235458.63
3	507548.49	2235438.98
4	507527.09	2235422.97
5	507522.00	2235417.94
6	507525.04	2235411.46
7	507532.92	2235397.53
8	507533.60	2235398.15
9	507540.50	2235404.21
10	507547.88	2235407.63
11	507551.79	2235409.23
12	507571.93	2235426.77
13	507586.79	2235438.90
Условный номер земельного участка 59:32:0000000:339		
Площадь земельного участка 1586 м ²		
Обозначение характерных точек границ	Координаты, м	
	X	Y
1	2	3
1	507861.45	2235184.78
2	507889.21	2235232.96
3	507891.80	2235237.88
4	507885.48	2235242.67
5	507883.79	2235239.34

6	507880.13	2235232.12
7	507872.22	2235238.21
8	507858.58	2235248.72
9	507852.65	2235235.73
10	507849.00	2235227.77
11	507848.72	2235225.37
12	507847.72	2235222.29
13	507846.66	2235207.81
14	507841.36	2235198.46
15	507861.45	2235184.78
Условный номер земельного участка 59:32:2190001:450		
Площадь земельного участка 984 м ²		
Обозначение характерных точек границ	Координаты, м	
	X	Y
1	2	3
1	507644.90	2235267.47
2	507632.74	2235263.40
3	507630.26	2235262.67
4	507613.85	2235257.54
5	507582.85	2235247.36
6	507587.55	2235230.91
7	507593.36	2235233.44
8	507612.20	2235241.11
9	507647.85	2235253.44
10	507644.90	2235267.47
Условный номер земельного участка 59:32:2190001:451		
Площадь земельного участка 976 м ²		
Обозначение характерных точек границ	Координаты, м	
	X	Y
1	2	3
1	507644.90	2235267.47
2	507642.02	2235281.01
3	507639.48	2235280.32
4	507609.05	2235271.76
5	507587.86	2235264.98
6	507578.43	2235262.74
7	507582.85	2235247.36
8	507613.85	2235257.54
9	507630.26	2235262.67
10	507632.74	2235263.40
11	507644.90	2235267.47
Условный номер земельного участка 59:32:2190001:459		
Площадь земельного участка 633 м ²		
Обозначение характерных точек границ	Координаты, м	
	X	Y
1	2	3
1	507638.41	2235368.49
2	507641.55	2235372.10
3	507646.17	2235378.77
4	507651.72	2235389.75

5	507654.43	2235396.09
6	507660.59	2235411.85
7	507661.40	2235415.10
8	507653.31	2235418.12
9	507648.10	2235411.60
10	507645.38	2235407.32
11	507642.42	2235399.86
12	507637.18	2235391.22
13	507628.45	2235380.80
14	507638.41	2235368.49
Условный номер земельного участка 59:32:2190001:460		
Площадь земельного участка 330 м ²		
Обозначение характерных точек границ	Координаты, м	
	X	Y
1	2	3
1	507661.40	2235415.10
2	507663.23	2235419.50
3	507666.75	2235432.42
4	507648.83	2235441.08
5	507646.03	2235427.55
6	507650.54	2235422.02
7	507653.31	2235418.12
8	507661.40	2235415.10
Условный номер земельного участка 59:32:2190001:462		
Площадь земельного участка 2734 м ²		
Обозначение характерных точек границ	Координаты, м	
	X	Y
1	2	3
1	507665.26	2235363.46
2	507674.07	2235360.51
3	507688.02	2235355.95
4	507698.89	2235352.13
5	507704.83	2235365.65
6	507714.82	2235388.36
7	507714.30	2235388.40
8	507719.57	2235399.97
9	507720.88	2235402.86
10	507720.28	2235403.41
11	507711.01	2235408.02
12	507689.93	2235419.23
13	507681.64	2235423.35
14	507677.54	2235424.90
15	507657.05	2235367.10
16	507665.26	2235363.46
Условный номер земельного участка 59:32:2190001:463		
Площадь земельного участка 851 м ²		
Обозначение характерных точек границ	Координаты, м	
	X	Y
1	2	3
1	507704.96	2235335.22

2	507708.12	2235342.74
3	507710.16	2235347.59
4	507704.20	2235350.23
5	507698.89	2235352.13
6	507688.02	2235355.95
7	507674.07	2235360.51
8	507665.26	2235363.46
9	507657.05	2235367.10
10	507656.39	2235364.72
11	507653.72	2235354.03
12	507652.35	2235349.98
13	507653.47	2235349.69
14	507667.33	2235346.10
15	507684.74	2235341.15
16	507703.66	2235335.67
17	507704.96	2235335.22

Условный номер земельного участка 59:32:2190001:467

Площадь земельного участка 1812 м²

Обозначение характерных точек границ	Координаты, м	
	X	Y
1	2	3
1	507736.33	2235265.83
2	507748.12	2235281.63
3	507754.77	2235277.16
4	507763.31	2235271.28
5	507763.58	2235271.64
6	507767.00	2235276.08
7	507771.51	2235282.16
8	507774.85	2235286.66
9	507786.63	2235304.95
10	507787.12	2235305.72
11	507756.54	2235326.69
12	507756.13	2235325.83
13	507754.02	2235323.69
14	507746.85	2235314.33
15	507733.67	2235293.43
16	507739.75	2235288.79
17	507726.49	2235271.86
18	507725.96	2235271.17
19	507735.95	2235265.29
20	507736.33	2235265.83

Условный номер земельного участка 59:32:2190001:468

Площадь земельного участка 524 м²

Обозначение характерных точек границ	Координаты, м	
	X	Y
1	2	3
1	507756.05	2235261.16
2	507758.99	2235265.43
3	507763.31	2235271.28
4	507754.77	2235277.16

5	507748.12	2235281.63
6	507736.33	2235265.83
7	507735.95	2235265.29
8	507751.92	2235255.83
9	507752.31	2235256.41
10	507756.05	2235261.16
11		
12	507726.49	2235271.86
13	507739.75	2235288.79
14	507733.67	2235293.43
15	507733.31	2235292.85
16	507721.04	2235275.20
17	507720.53	2235274.48
18	507725.96	2235271.17
19	507726.49	2235271.86

Условный номер земельного участка :ЗУ1

Площадь земельного участка 8625 м²

Обозначение характерных точек границ	Координаты, м	
	X	Y
1	2	3
1	507636.79	2235161.10
2	507639.38	2235164.68
3	507643.47	2235171.25
4	507648.32	2235178.88
5	507652.34	2235187.63
6	507655.07	2235196.46
7	507656.22	2235202.96
8	507657.92	2235208.04
9	507653.84	2235225.48
10	507650.96	2235240.24
11	507647.85	2235253.44
12	507644.90	2235267.47
13	507642.02	2235281.01
14	507636.61	2235301.50
15	507629.69	2235321.84
16	507635.26	2235351.33
17	507638.41	2235368.49
18	507641.55	2235372.10
19	507646.17	2235378.77
20	507651.72	2235389.75
21	507654.43	2235396.09
22	507660.59	2235411.85
23	507661.40	2235415.10
24	507663.23	2235419.50
25	507666.75	2235432.42
26	507668.67	2235440.60
27	507675.80	2235460.49
28	507674.09	2235461.13
29	507685.25	2235488.10
30	507695.18	2235514.71

31	507705.97	2235550.46
32	507711.25	2235566.99
33	507707.28	2235580.51
34	507723.67	2235627.75
35	507728.13	2235642.48
36	507738.73	2235684.45
37	507748.92	2235674.67
38	507741.33	2235640.15
39	507740.98	2235638.44
40	507738.01	2235623.71
41	507739.94	2235623.13
42	507736.55	2235605.64
43	507733.02	2235587.42
44	507729.03	2235570.77
45	507727.26	2235559.32
46	507725.54	2235554.25
47	507717.86	2235529.98
48	507707.93	2235501.04
49	507690.27	2235460.04
50	507683.24	2235440.64
51	507682.82	2235439.43
52	507677.54	2235424.90
53	507657.05	2235367.10
54	507656.39	2235364.72
55	507653.72	2235354.03
56	507652.35	2235349.98
57	507646.62	2235318.58
58	507648.68	2235305.46
59	507656.78	2235275.00
60	507661.37	2235262.14
61	507663.01	2235256.20
62	507666.95	2235247.97
63	507668.05	2235240.91
64	507669.23	2235228.26
65	507670.00	2235223.27
66	507673.63	2235202.23
67	507675.37	2235193.36
68	507678.65	2235180.46
69	507660.29	2235169.58
70	507651.85	2235162.31
71	507650.91	2235160.56
72	507636.79	2235161.10
73	507702.65	2235525.50
74	507702.88	2235525.68
75	507702.69	2235525.92
76	507702.46	2235525.74
77	507702.65	2235525.50
Условный номер земельного участка :ЗУ2		
Площадь земельного участка 2787 м ²		
Обозначение характерных	Координаты, м	

точек границ	Х	У
1	2	3
1	507628.76	2235325.44
2	507629.69	2235321.84
3	507635.26	2235351.33
4	507638.41	2235368.49
5	507628.45	2235380.80
6	507621.02	2235394.34
7	507607.56	2235418.90
8	507602.72	2235427.21
9	507604.53	2235428.19
10	507597.08	2235440.21
11	507586.85	2235456.69
12	507585.07	2235455.73
13	507580.72	2235463.96
14	507573.53	2235458.63
15	507586.79	2235438.90
16	507601.32	2235411.66
17	507613.79	2235383.60
18	507614.68	2235380.13
19	507619.71	2235360.60
20	507628.76	2235325.44
21	507707.28	2235580.51
22	507623.41	2235610.13
23	507622.85	2235609.73
24	507621.03	2235604.92
25	507615.20	2235587.27
26	507622.13	2235583.42
27	507638.92	2235593.29
28	507654.80	2235588.48
29	507694.57	2235573.88
30	507711.25	2235566.99
31	507707.28	2235580.51
Условный номер земельного участка :ЗУЗ		
Площадь земельного участка 6138 м ²		
Обозначение характерных точек границ	Координаты, м	
	Х	У
1	2	3
1	507781.16	2235389.07
2	507784.75	2235395.13
3	507765.87	2235418.48
4	507762.52	2235426.23
5	507762.57	2235456.45
6	507764.94	2235468.76
7	507799.18	2235560.78
8	507802.41	2235577.02
9	507799.49	2235610.27
10	507792.21	2235632.10
11	507778.51	2235645.63

12	507761.53	2235661.91
13	507748.92	2235674.67
14	507741.33	2235640.15
15	507766.82	2235635.13
16	507776.24	2235630.40
17	507783.76	2235618.17
18	507785.30	2235608.42
19	507790.16	2235599.56
20	507788.78	2235590.03
21	507786.14	2235571.74
22	507784.70	2235564.89
23	507775.58	2235540.37
24	507752.94	2235479.51
25	507750.45	2235472.83
26	507747.22	2235456.03
27	507747.24	2235454.35
28	507739.79	2235437.20
29	507750.07	2235432.94
30	507754.53	2235406.46
31	507767.44	2235399.67
32	507781.16	2235389.07
33	507863.32	2235265.25
34	507879.34	2235287.67
35	507883.79	2235284.22
36	507889.60	2235278.85
37	507888.60	2235281.76
38	507858.25	2235320.01
39	507798.08	2235380.48
40	507795.82	2235377.51
41	507809.50	2235367.13
42	507826.24	2235350.54
43	507818.21	2235338.98
44	507847.02	2235310.03
45	507866.42	2235285.60
46	507854.90	2235272.45
47	507863.32	2235265.25
Условный номер земельного участка :ЗУ4		
Площадь земельного участка 7708 м ²		
Обозначение характерных точек границ	Координаты, м	
	X	Y
1	2	3
1	507703.34	2235158.50
2	507710.58	2235173.12
3	507736.20	2235199.44
4	507737.65	2235198.62
5	507743.42	2235205.85
6	507753.68	2235219.18
7	507756.12	2235222.78
8	507758.10	2235221.57

9	507763.06	2235229.73
10	507773.32	2235223.46
11	507789.38	2235210.39
12	507799.83	2235203.00
13	507810.57	2235196.33
14	507814.01	2235194.66
15	507825.88	2235186.56
16	507833.26	2235181.90
17	507841.28	2235176.13
18	507854.43	2235172.02
19	507867.08	2235172.67
20	507877.75	2235192.90
21	507892.51	2235223.55
22	507893.09	2235233.22
23	507891.80	2235237.88
24	507889.21	2235232.96
25	507861.45	2235184.78
26	507841.36	2235198.46
27	507838.61	2235194.25
28	507821.86	2235206.77
29	507819.95	2235210.62
30	507818.52	2235211.33
31	507812.66	2235214.88
32	507809.40	2235216.72
33	507804.06	2235220.59
34	507783.88	2235236.39
35	507774.81	2235243.68
36	507772.90	2235240.22
37	507768.86	2235240.71
38	507764.71	2235243.59
39	507766.28	2235245.85
40	507762.32	2235248.69
41	507751.92	2235255.83
42	507735.95	2235265.29
43	507725.96	2235271.17
44	507720.53	2235274.48
45	507718.76	2235275.54
46	507717.53	2235273.81
47	507716.01	2235274.82
48	507694.80	2235288.95
49	507695.18	2235292.05
50	507707.67	2235308.85
51	507710.38	2235309.62
52	507713.54	2235313.59
53	507712.26	2235314.67
54	507728.75	2235336.46
55	507731.11	2235338.03
56	507722.03	2235344.91
57	507711.75	2235351.29
58	507704.96	2235335.22

59	507690.22	2235306.27
60	507683.60	2235296.60
61	507679.78	2235300.10
62	507674.62	2235303.04
63	507647.87	2235316.27
64	507646.62	2235318.58
65	507648.68	2235305.46
66	507656.78	2235275.00
67	507661.37	2235262.14
68	507668.68	2235278.46
69	507671.76	2235281.87
70	507676.87	2235286.26
71	507685.56	2235281.65
72	507711.02	2235264.79
73	507725.62	2235256.30
74	507740.74	2235248.42
75	507749.50	2235244.71
76	507752.24	2235242.63
77	507729.20	2235211.80
78	507727.87	2235210.65
79	507707.07	2235190.53
80	507702.31	2235188.02
81	507678.65	2235180.46
82	507660.29	2235169.58
83	507651.85	2235162.31
84	507650.91	2235160.56
85	507703.34	2235158.50
Условный номер земельного участка :ЗУ5		
Площадь земельного участка 1486 м ²		
Обозначение характерных точек границ	Координаты, м	
	X	Y
1	2	3
1	507893.09	2235233.22
2	507893.75	2235244.46
3	507879.84	2235253.40
4	507867.35	2235261.79
5	507863.32	2235265.25
6	507854.90	2235272.45
7	507835.03	2235284.75
8	507827.79	2235289.89
9	507826.91	2235288.22
10	507802.88	2235304.30
11	507798.03	2235309.93
12	507795.95	2235307.02
13	507750.81	2235338.81
14	507749.08	2235339.57
15	507740.21	2235345.40
16	507729.95	2235351.74
17	507727.73	2235353.16
18	507722.03	2235344.91

19	507731.11	2235338.03
20	507737.06	2235339.62
21	507756.54	2235326.69
22	507787.12	2235305.72
23	507807.27	2235291.87
24	507816.33	2235286.06
25	507833.64	2235276.06
26	507851.72	2235264.55
27	507856.89	2235260.75
28	507862.63	2235255.87
29	507863.49	2235256.02
30	507866.56	2235253.98
31	507866.64	2235254.27
32	507866.92	2235254.18
33	507866.84	2235253.89
34	507885.48	2235242.67
35	507891.80	2235237.88
36	507893.09	2235233.22

Условный номер земельного участка :ЗУ6

Площадь земельного участка 901 м²

Обозначение характерных точек границ	Координаты, м	
	X	Y
1	2	3
1	507656.22	2235202.96
2	507641.71	2235187.04
3	507620.19	2235185.53
4	507611.23	2235185.35
5	507611.03	2235175.55
6	507614.43	2235162.02
7	507636.79	2235161.10
8	507639.38	2235164.68
9	507648.32	2235178.88
10	507652.34	2235187.63
11	507655.07	2235196.46
12	507656.22	2235202.96

Условный номер земельного участка :ЗУ7

Площадь земельного участка 216 м²

Обозначение характерных точек границ	Координаты, м	
	X	Y
1	2	3
1	507723.59	2235215.83
2	507722.55	2235214.74
3	507727.87	2235210.65
4	507729.20	2235211.80
5	507752.24	2235242.63
6	507749.50	2235244.71
7	507736.82	2235228.99
8	507736.24	2235229.52
9	507734.64	2235227.37
10	507732.46	2235229.25

11	507728.77	2235224.41
12	507729.57	2235223.83
13	507724.25	2235216.65
14	507723.59	2235215.83
Условный номер земельного участка :ЗУ8		
Площадь земельного участка 329 м ²		
Обозначение характерных точек границ	Координаты, м	
	X	Y
1	2	3
1	507816.51	2235154.00
2	507833.26	2235181.90
3	507825.88	2235186.56
4	507808.22	2235159.17
5	507805.19	2235154.46
6	507816.51	2235154.00
Условный номер земельного участка :ЗУ9		
Площадь земельного участка 324 м ²		
Обозначение характерных точек границ	Координаты, м	
	X	Y
1	2	3
1	507830.04	2235153.48
2	507837.75	2235167.71
3	507841.28	2235176.13
4	507833.26	2235181.90
5	507816.51	2235154.00
6	507830.04	2235153.48
Условный номер земельного участка :ЗУ10		
Площадь земельного участка 670 м ²		
Обозначение характерных точек границ	Координаты, м	
	X	Y
1	2	3
1	507707.07	2235190.53
2	507727.87	2235210.65
3	507722.55	2235214.74
4	507716.08	2235213.97
5	507711.48	2235218.04
6	507710.19	2235222.35
7	507700.88	2235227.65
8	507700.86	2235228.78
9	507701.08	2235229.69
10	507690.02	2235235.67
11	507688.19	2235234.52
12	507668.05	2235240.91
13	507669.23	2235228.26
14	507676.09	2235230.12
15	507683.12	2235231.68
16	507689.39	2235231.19
17	507693.21	2235230.07
18	507694.94	2235229.21
19	507695.83	2235228.76

20	507701.96	2235210.86
21	507702.82	2235208.33
22	507708.04	2235192.92
23	507707.07	2235190.53
Условный номер земельного участка :ЗУ11		
Площадь земельного участка 2275 м ²		
Обозначение характерных точек границ	Координаты, м	
	X	Y
1	2	3
1	507629.69	2235321.84
2	507628.76	2235325.44
3	507601.23	2235316.58
4	507591.49	2235340.23
5	507581.33	2235364.89
6	507607.98	2235378.32
7	507614.68	2235380.13
8	507613.79	2235383.60
9	507587.79	2235374.25
10	507584.61	2235374.59
11	507582.23	2235373.34
12	507577.37	2235370.23
13	507576.09	2235369.02
14	507567.79	2235363.67
15	507571.65	2235354.94
16	507550.55	2235340.96
17	507566.79	2235298.75
18	507578.48	2235303.16
19	507584.13	2235305.19
20	507602.44	2235313.34
21	507629.69	2235321.84
Условный номер земельного участка 59:32:2190001:76ЗУ7/1		
Площадь земельного участка 5160 м ²		
Обозначение характерных точек границ	Координаты, м	
	X	Y
1	2	3
1	507711.25	2235566.99
2	507705.97	2235550.46
3	507695.18	2235514.71
4	507679.26	2235521.80
5	507677.85	2235522.23
6	507668.76	2235499.16
7	507665.41	2235494.57
8	507659.64	2235496.31
9	507642.10	2235501.16
10	507634.91	2235508.41
11	507632.71	2235513.97
12	507642.38	2235524.47
13	507643.64	2235528.68
14	507645.24	2235533.44
15	507646.34	2235537.18

16	507629.65	2235543.19
17	507635.80	2235564.04
18	507631.29	2235565.43
19	507635.04	2235575.88
20	507622.13	2235583.42
21	507638.92	2235593.29
22	507654.80	2235588.48
23	507694.57	2235573.88
24	507711.25	2235566.99
25	507653.42	2235586.22
26	507650.49	2235589.54
27	507650.27	2235589.34
28	507653.20	2235586.02
29	507653.42	2235586.22

Условный номер земельного участка 59:32:2190001:75/1

Площадь земельного участка 1027 м²

Обозначение характерных точек границ	Координаты, м	
	X	Y
1	2	3
1	507838.61	2235194.25
2	507841.36	2235198.46
3	507846.66	2235207.81
4	507847.72	2235222.29
5	507848.72	2235225.37
6	507849.00	2235227.77
7	507852.65	2235235.73
8	507858.58	2235248.72
9	507862.63	2235255.87
10	507856.89	2235260.75
11	507848.93	2235249.71
12	507844.59	2235244.15
13	507842.52	2235241.69
14	507840.87	2235239.76
15	507832.72	2235230.20
16	507824.81	2235218.83
17	507819.95	2235210.62
18	507821.86	2235206.77
19	507838.61	2235194.25

Условный номер земельного участка 59:32:2190001:79/1

Площадь земельного участка 1510 м²

Обозначение характерных точек границ	Координаты, м	
	X	Y
1	2	3
1	507653.86	2235208.63
2	507655.02	2235209.13
3	507656.22	2235202.96
4	507657.91	2235208.04
5	507653.84	2235225.48
6	507650.96	2235240.24
7	507649.04	2235239.91

8	507644.46	2235238.07
9	507603.67	2235221.71
10	507617.15	2235193.30
11	507620.93	2235192.47
12	507636.53	2235200.62
13	507653.86	2235208.63
Условный номер земельного участка 59:32:2190001:3У80/1		
Площадь земельного участка 1085 м ²		
Обозначение характерных точек границ	Координаты, м	
	X	Y
1	2	3
1	507814.01	2235194.66
2	507798.43	2235171.94
3	507795.80	2235174.10
4	507792.94	2235176.45
5	507787.74	2235180.53
6	507780.52	2235171.85
7	507760.89	2235156.22
8	507805.19	2235154.46
9	507808.22	2235159.17
10	507825.88	2235186.56
11	507814.01	2235194.66
Условный номер земельного участка 59:32:2190001:84/1		
Площадь земельного участка 962 м ²		
Обозначение характерных точек границ	Координаты, м	
	X	Y
1	2	3
1	507601.23	2235316.58
2	507621.64	2235323.14
3	507628.76	2235325.44
4	507619.71	2235360.60
5	507615.72	2235358.83
6	507602.93	2235352.46
7	507605.04	2235345.56
8	507591.49	2235340.23
9	507601.23	2235316.58
Условный номер земельного участка 59:32:2190001:85/1		
Площадь земельного участка 844 м ²		
Обозначение характерных точек границ	Координаты, м	
	X	Y
1	2	3
1	507771.51	2235282.16
2	507767.00	2235276.08
3	507763.58	2235271.64
4	507763.31	2235271.28
5	507758.99	2235265.43
6	507756.05	2235261.16
7	507752.31	2235256.41
8	507751.92	2235255.83
9	507762.32	2235248.69

10	507766.28	2235245.85
11	507764.71	2235243.59
12	507768.86	2235240.71
13	507772.90	2235240.22
14	507774.81	2235243.68
15	507791.56	2235268.54
16	507771.51	2235282.16
Условный номер земельного участка 59:32:2190001:88/1		
Площадь земельного участка 2356 м ²		
Обозначение характерных точек границ	Координаты, м	
	X	Y
1	2	3
1	507812.66	2235214.88
2	507825.91	2235232.87
3	507846.71	2235257.44
4	507851.72	2235264.55
5	507833.64	2235276.06
6	507816.33	2235286.06
7	507803.35	2235265.13
8	507794.93	2235252.55
9	507793.14	2235250.14
10	507783.88	2235236.39
11	507804.06	2235220.59
12	507809.40	2235216.72
13	507812.66	2235214.88
Условный номер земельного участка 59:32:2190001:94/1		
Площадь земельного участка 921 м ²		
Обозначение характерных точек границ	Координаты, м	
	X	Y
1	2	3
1	507893.75	2235244.46
2	507905.41	2235263.69
3	507889.60	2235278.85
4	507883.79	2235284.22
5	507879.34	2235287.67
6	507863.32	2235265.25
7	507867.35	2235261.79
8	507879.84	2235253.40
9	507893.75	2235244.46
Условный номер земельного участка 59:32:2190001:104/1		
Площадь земельного участка 1606 м ²		
Обозначение характерных точек границ	Координаты, м	
	X	Y
1	2	3
1	507731.43	2235490.97
2	507751.41	2235546.82
3	507752.01	2235548.49
4	507748.32	2235550.19
5	507740.69	2235553.51
6	507733.23	2235556.95

7	507729.90	2235558.60
8	507727.26	2235559.32
9	507725.54	2235554.25
10	507717.86	2235529.98
11	507707.93	2235501.04
12	507710.73	2235499.56
13	507711.28	2235499.27
14	507711.85	2235498.97
15	507721.56	2235494.49
16	507726.96	2235493.45
17	507731.43	2235490.97
Условный номер земельного участка 59:32:2190001:112/1		
Площадь земельного участка 1851 м ²		
Обозначение характерных точек границ	Координаты, м	
	X	Y
1	2	3
1	507646.62	2235318.58
2	507647.87	2235316.27
3	507674.62	2235303.04
4	507679.78	2235300.10
5	507683.60	2235296.60
6	507690.22	2235306.27
7	507704.96	2235335.22
8	507703.66	2235335.67
9	507684.74	2235341.15
10	507667.33	2235346.10
11	507653.47	2235349.69
12	507652.35	2235349.98
13	507646.62	2235318.58
Условный номер земельного участка 59:32:2190001:115/1		
Площадь земельного участка 1826 м ²		
Обозначение характерных точек границ	Координаты, м	
	X	Y
1	2	3
1	507613.79	2235383.60
2	507601.32	2235411.66
3	507599.05	2235409.79
4	507583.34	2235397.33
5	507564.10	2235382.48
6	507557.25	2235378.10
7	507546.64	2235372.27
8	507542.96	2235370.34
9	507540.05	2235368.72
10	507550.55	2235340.96
11	507552.84	2235342.44
12	507554.60	2235343.66
13	507571.65	2235354.94
14	507567.79	2235363.67
15	507576.09	2235369.02
16	507577.37	2235370.23

17	507582.23	2235373.34
18	507584.61	2235374.59
19	507587.79	2235374.25
20	507613.79	2235383.60
Условный номер земельного участка 59:32:2190001:130/1		
Площадь земельного участка 2178 м ²		
Обозначение характерных точек границ	Координаты, м	
	X	Y
1	2	3
1	507540.05	2235368.72
2	507542.96	2235370.34
3	507557.25	2235378.10
4	507564.10	2235382.48
5	507583.34	2235397.33
6	507599.05	2235409.79
7	507601.32	2235411.66
8	507586.79	2235438.90
9	507571.93	2235426.77
10	507551.79	2235409.23
11	507547.88	2235407.63
12	507540.50	2235404.21
13	507530.02	2235395.29
14	507540.05	2235368.72
Условный номер земельного участка 59:32:2190001:133/1		
Площадь земельного участка 1353 м ²		
Обозначение характерных точек границ	Координаты, м	
	X	Y
1	2	3
1	507630.98	2235477.55
2	507637.13	2235481.34
3	507640.32	2235483.31
4	507636.65	2235490.56
5	507642.10	2235501.16
6	507634.91	2235508.41
7	507632.71	2235513.97
8	507624.58	2235512.99
9	507620.55	2235513.02
10	507600.64	2235504.83
11	507596.88	2235503.28
12	507592.85	2235501.39
13	507572.16	2235493.10
14	507570.98	2235492.64
15	507572.58	2235484.87
16	507577.65	2235488.62
17	507600.51	2235497.66
18	507606.59	2235482.15
19	507613.38	2235485.21
20	507618.33	2235472.16
21	507630.98	2235477.55
Условный номер земельного участка 59:32:2190001:139/1		

Площадь земельного участка 1346 м ²		
Обозначение характерных точек границ	Координаты, м	
	X	Y
1	2	3
1	507642.02	2235281.01
2	507636.61	2235301.50
3	507634.46	2235300.66
4	507583.55	2235284.74
5	507572.90	2235281.40
6	507578.43	2235262.74
7	507587.86	2235264.98
8	507609.05	2235271.76
9	507639.48	2235280.32
10	507642.02	2235281.01
Условный номер земельного участка 59:32:2190001:140/1		
Площадь земельного участка 1372 м ²		
Обозначение характерных точек границ	Координаты, м	
	X	Y
1	2	3
1	507636.61	2235301.50
2	507629.69	2235321.84
3	507602.79	2235313.50
4	507584.13	2235305.19
5	507578.48	2235303.16
6	507566.79	2235298.75
7	507571.07	2235287.54
8	507572.90	2235281.40
9	507583.55	2235284.74
10	507634.46	2235300.66
11	507636.61	2235301.50
Условный номер земельного участка 59:32:2190001:143/1		
Площадь земельного участка 1129 м ²		
Обозначение характерных точек границ	Координаты, м	
	X	Y
1	2	3
1	507733.31	2235292.85
2	507733.67	2235293.43
3	507746.85	2235314.33
4	507754.02	2235323.69
5	507756.13	2235325.83
6	507756.54	2235326.69
7	507737.06	2235339.62
8	507731.11	2235338.03
9	507728.75	2235336.46
10	507712.26	2235314.67
11	507713.54	2235313.59
12	507710.38	2235309.62
13	507733.31	2235292.85
Условный номер земельного участка 59:32:2190001:144/1		
Площадь земельного участка 763 м ²		

Обозначение характерных точек границ	Координаты, м	
	X	Y
1	2	3
1	507716.01	2235274.82
2	507717.51	2235273.79
3	507718.76	2235275.54
4	507720.53	2235274.48
5	507721.04	2235275.20
6	507733.31	2235292.85
7	507710.38	2235309.62
8	507707.67	2235308.85
9	507695.18	2235292.05
10	507694.80	2235288.95
11	507716.01	2235274.82
Условный номер земельного участка 59:32:2190001:293/1		
Площадь земельного участка 273 м ²		
Обозначение характерных точек границ	Координаты, м	
	X	Y
1	2	3
1	507880.13	2235232.12
2	507883.79	2235239.34
3	507885.48	2235242.67
4	507866.84	2235253.89
5	507866.56	2235253.98
6	507863.49	2235256.02
7	507862.63	2235255.87
8	507858.58	2235248.72
9	507872.22	2235238.21
10	507880.13	2235232.12
Условный номер земельного участка 59:32:2190001:295/1		
Площадь земельного участка 952 м ²		
Обозначение характерных точек границ	Координаты, м	
	X	Y
1	2	3
1	507749.50	2235244.71
2	507740.74	2235248.42
3	507725.62	2235256.30
4	507705.42	2235228.00
5	507702.85	2235229.71
6	507702.33	2235229.02
7	507701.08	2235229.69
8	507700.86	2235228.78
9	507700.88	2235227.65
10	507710.19	2235222.35
11	507711.48	2235218.04
12	507716.08	2235213.97
13	507722.55	2235214.74
14	507723.59	2235215.83
15	507724.25	2235216.65
16	507729.57	2235223.83

17	507728.77	2235224.41
18	507732.46	2235229.25
19	507734.64	2235227.37
20	507736.24	2235229.52
21	507736.82	2235228.99
22	507749.50	2235244.71
Условный номер земельного участка 59:32:2190001:300/1		
Площадь земельного участка 2780 м ²		
Обозначение характерных точек границ	Координаты, м	
	X	Y
1	2	3
1	507745.44	2235353.77
2	507742.46	2235355.62
3	507748.01	2235363.75
4	507763.09	2235389.61
5	507767.44	2235399.67
6	507754.53	2235406.46
7	507740.46	2235413.86
8	507733.07	2235417.50
9	507731.82	2235416.54
10	507729.63	2235417.65
11	507726.55	2235412.65
12	507720.88	2235402.86
13	507719.57	2235399.97
14	507714.30	2235388.40
15	507714.82	2235388.36
16	507704.83	2235365.65
17	507698.89	2235352.13
18	507704.20	2235350.23
19	507710.16	2235347.59
20	507711.75	2235351.29
21	507722.03	2235344.91
22	507727.73	2235353.16
23	507729.95	2235351.74
24	507740.21	2235345.40
25	507745.44	2235353.77
Условный номер земельного участка 59:32:2190001:301/1		
Площадь земельного участка 887 м ²		
Обозначение характерных точек границ	Координаты, м	
	X	Y
1	2	3
1	507750.81	2235338.81
2	507765.82	2235363.58
3	507764.81	2235364.71
4	507768.78	2235370.63
5	507776.19	2235381.36
6	507780.91	2235388.64
7	507781.16	2235389.07
8	507767.44	2235399.67
9	507763.09	2235389.61

10	507748.01	2235363.75
11	507742.46	2235355.62
12	507745.44	2235353.77
13	507740.21	2235345.40
14	507749.08	2235339.57
15	507750.81	2235338.81
Условный номер земельного участка 59:32:2190001:306/1		
Площадь земельного участка 770 м ²		
Обозначение характерных точек границ	Координаты, м	
	X	Y
1	2	3
1	507656.22	2235202.96
2	507655.02	2235209.13
3	507653.86	2235208.63
4	507636.53	2235200.62
5	507620.93	2235192.47
6	507617.15	2235193.30
7	507603.67	2235221.71
8	507596.03	2235218.78
9	507599.67	2235206.71
10	507611.23	2235185.35
11	507620.19	2235185.53
12	507641.71	2235187.04
13	507656.22	2235202.96
Условный номер земельного участка 59:32:2190001:315/1		
Площадь земельного участка 1667 м ²		
Обозначение характерных точек границ	Координаты, м	
	X	Y
1	2	3
1	507586.79	2235438.90
2	507573.53	2235458.63
3	507548.49	2235438.98
4	507527.09	2235422.97
5	507522.00	2235417.94
6	507521.48	2235417.52
7	507530.02	2235395.29
8	507532.92	2235397.53
9	507540.50	2235404.21
10	507547.88	2235407.63
11	507551.79	2235409.23
12	507571.93	2235426.77
13	507586.79	2235438.90
Условный номер земельного участка 59:32:2190001:322/1		
Площадь земельного участка 831 м ²		
Обозначение характерных точек границ	Координаты, м	
	X	Y
1	2	3
1	507615.72	2235358.83
2	507619.71	2235360.60
3	507614.68	2235380.13

4	507607.98	2235378.32
5	507581.33	2235364.89
6	507591.49	2235340.23
7	507605.04	2235345.56
8	507602.93	2235352.46
9	507615.72	2235358.83
Условный номер земельного участка 59:32:2190001:326/1		
Площадь земельного участка 1876 м ²		
Обозначение характерных точек границ	Координаты, м	
	X	Y
1	2	3
1	507795.95	2235307.02
2	507798.03	2235309.93
3	507800.34	2235313.25
4	507818.21	2235338.98
5	507801.57	2235355.47
6	507792.52	2235343.26
7	507777.96	2235354.07
8	507767.11	2235362.13
9	507765.82	2235363.58
10	507750.81	2235338.81
11	507795.95	2235307.02
Условный номер земельного участка 59:32:2190001:455/1		
Площадь земельного участка 878 м ²		
Обозначение характерных точек границ	Координаты, м	
	X	Y
1	2	3
1	507596.88	2235503.28
2	507583.91	2235532.69
3	507561.64	2235524.04
4	507561.32	2235522.13
5	507560.71	2235519.72
6	507570.98	2235492.64
7	507572.61	2235493.27
8	507592.85	2235501.39
9	507596.88	2235503.28
Условный номер земельного участка 59:32:2190001:464/1		
Площадь земельного участка 1292 м ²		
Обозначение характерных точек границ	Координаты, м	
	X	Y
1	2	3
1	507789.38	2235210.39
2	507773.32	2235223.46
3	507763.06	2235229.73
4	507758.10	2235221.57
5	507756.12	2235222.78
6	507753.68	2235219.18
7	507743.42	2235205.85
8	507737.65	2235198.62
9	507746.04	2235192.11

10	507756.91	2235184.23
11	507759.49	2235187.05
12	507763.66	2235184.63
13	507770.92	2235192.78
14	507775.24	2235189.65
15	507789.38	2235210.39
Условный номер земельного участка 59:32:2190001:465/1		
Площадь земельного участка 751 м ²		
Обозначение характерных точек границ	Координаты, м	
	X	Y
1	2	3
1	507795.80	2235174.10
2	507798.43	2235171.94
3	507814.01	2235194.66
4	507810.57	2235196.33
5	507799.83	2235203.00
6	507789.38	2235210.39
7	507775.24	2235189.65
8	507776.08	2235189.05
9	507787.74	2235180.53
10	507792.94	2235176.45
11	507795.80	2235174.10
Условный номер земельного участка :763У1		
Площадь земельного участка 2599 м ²		
Обозначение характерных точек границ	Координаты, м	
	X	Y
1	2	3
1	507561.64	2235524.04
2	507560.71	2235519.72
3	507570.98	2235492.64
4	507572.58	2235484.87
5	507578.45	2235468.23
6	507580.72	2235463.96
7	507573.53	2235458.63
8	507558.33	2235481.29
9	507531.59	2235470.23
10	507525.14	2235468.61
11	507524.43	2235467.88
12	507520.73	2235466.28
13	507517.42	2235464.31
14	507515.17	2235463.47
15	507514.27	2235462.91
16	507506.59	2235459.78
17	507504.37	2235467.68
18	507511.22	2235470.13
19	507520.89	2235473.91
20	507553.92	2235486.90
21	507543.49	2235515.87
22	507523.07	2235509.50
23	507519.57	2235516.59

24	507498.62	2235541.52
25	507495.94	2235542.67
26	507490.77	2235541.70
27	507489.59	2235540.08
28	507484.90	2235533.94
29	507480.69	2235545.02
30	507489.15	2235557.67
31	507492.89	2235554.72
32	507494.87	2235553.79
33	507501.89	2235547.37
34	507520.29	2235526.45
35	507525.07	2235522.66
36	507537.45	2235524.61
37	507552.61	2235530.44
38	507559.38	2235534.02
39	507566.73	2235538.10
40	507570.04	2235540.17
41	507572.49	2235542.46
42	507575.49	2235545.30
43	507583.82	2235553.52
44	507585.96	2235555.61
45	507592.13	2235563.50
46	507593.64	2235566.19
47	507599.63	2235572.13
48	507602.27	2235575.53
49	507610.34	2235583.75
50	507613.16	2235585.62
51	507615.20	2235587.27
52	507622.13	2235583.42
53	507613.35	2235579.21
54	507602.05	2235565.92
55	507587.75	2235546.72
56	507577.55	2235536.75
57	507561.98	2235529.44
58	507561.64	2235524.04
59	507571.20	2235486.45
60	507564.97	2235504.39
61	507555.38	2235501.04
62	507562.07	2235483.35
63	507571.20	2235486.45
Условный номер земельного участка :763У2		
Площадь земельного участка 2156 м ²		
Обозначение характерных точек границ	Координаты, м	
	X	Y
1	2	3
1	507573.53	2235458.63
2	507558.33	2235481.29
3	507531.59	2235470.23
4	507525.14	2235468.61
5	507524.43	2235467.88

6	507520.73	2235466.28
7	507517.42	2235464.31
8	507515.17	2235463.47
9	507514.27	2235462.91
10	507506.59	2235459.78
11	507516.70	2235430.02
12	507521.48	2235417.52
13	507522.00	2235417.94
14	507527.09	2235422.97
15	507548.49	2235438.98
16	507573.53	2235458.63

Условный номер земельного участка :763У3

Площадь земельного участка 2605 м²

Обозначение характерных точек границ	Координаты, м	
	X	Y
1	2	3
1	507504.37	2235467.68
2	507511.22	2235470.13
3	507505.60	2235485.05
4	507515.36	2235488.71
5	507520.89	2235473.91
6	507520.89	2235473.91
7	507553.92	2235486.90
8	507543.49	2235515.87
9	507523.07	2235509.50
10	507519.57	2235516.59
11	507498.62	2235541.52
12	507495.94	2235542.67
13	507490.77	2235541.70
14	507495.49	2235538.27
15	507494.32	2235536.64
16	507489.59	2235540.08
17	507484.90	2235533.94
18	507487.41	2235527.30
19	507504.37	2235467.68
20		
21	507583.91	2235532.69
22	507590.11	2235535.11
23	507587.75	2235546.72
24	507577.55	2235536.75
25	507561.98	2235529.44
26	507561.64	2235524.04
27	507583.91	2235532.69

Условный номер земельного участка :763У4

Площадь земельного участка 3598 м²

Обозначение характерных точек границ	Координаты, м	
	X	Y
1	2	3
1	507494.87	2235553.79
2	507507.18	2235582.67

3	507509.99	2235590.98
4	507519.54	2235617.23
5	507499.96	2235623.96
6	507478.56	2235635.82
7	507468.19	2235641.72
8	507468.03	2235641.58
9	507454.59	2235630.72
10	507439.96	2235622.27
11	507458.70	2235598.25
12	507469.26	2235575.17
13	507473.78	2235569.83
14	507492.89	2235554.72
15	507494.87	2235553.79

Условный номер земельного участка :763У5

Площадь земельного участка 2542 м²

Обозначение характерных точек границ	Координаты, м	
	X	Y
1	2	3
1	507566.73	2235538.10
2	507565.22	2235541.35
3	507563.35	2235540.91
4	507562.45	2235542.42
5	507559.72	2235545.33
6	507555.99	2235544.42
7	507551.01	2235542.10
8	507550.85	2235542.49
9	507549.04	2235541.73
10	507546.87	2235544.79
11	507543.13	2235551.93
12	507533.58	2235573.29
13	507540.78	2235576.90
14	507533.43	2235594.44
15	507507.18	2235582.67
16	507494.87	2235553.79
17	507501.89	2235547.37
18	507520.29	2235526.45
19	507525.07	2235522.66
20	507537.45	2235524.61
21	507552.61	2235530.44
22	507559.38	2235534.02
23	507566.73	2235538.10

Условный номер земельного участка :763У6

Площадь земельного участка 1427 м²

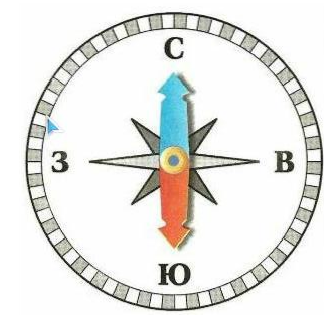
Обозначение характерных точек границ	Координаты, м	
	X	Y
1	2	3
1	507629.65	2235543.19
2	507635.80	2235564.04
3	507631.29	2235565.43
4	507635.04	2235575.88

5	507622.13	2235583.42
6	507613.35	2235579.21
7	507602.05	2235565.92
8	507587.75	2235546.72
9	507590.11	2235535.11
10	507606.80	2235541.59
11	507608.18	2235540.03
12	507611.72	2235541.17
13	507621.55	2235534.89
14	507622.82	2235534.45
15	507623.36	2235535.97
16	507626.24	2235544.35
17	507629.65	2235543.19

Условный номер земельного участка :763У7

Площадь земельного участка 2649 м²

Обозначение характерных точек границ	Координаты, м	
	X	Y
1	2	3
1	507677.85	2235522.23
2	507683.60	2235548.02
3	507635.04	2235575.88
4	507631.29	2235565.43
5	507635.80	2235564.04
6	507629.65	2235543.19
7	507646.34	2235537.18
8	507645.24	2235533.44
9	507643.64	2235528.68
10	507642.38	2235524.47
11	507632.71	2235513.97
12	507634.91	2235508.41
13	507642.10	2235501.16
14	507659.64	2235496.31
15	507665.41	2235494.57
16	507668.76	2235499.16
17	507677.85	2235522.23

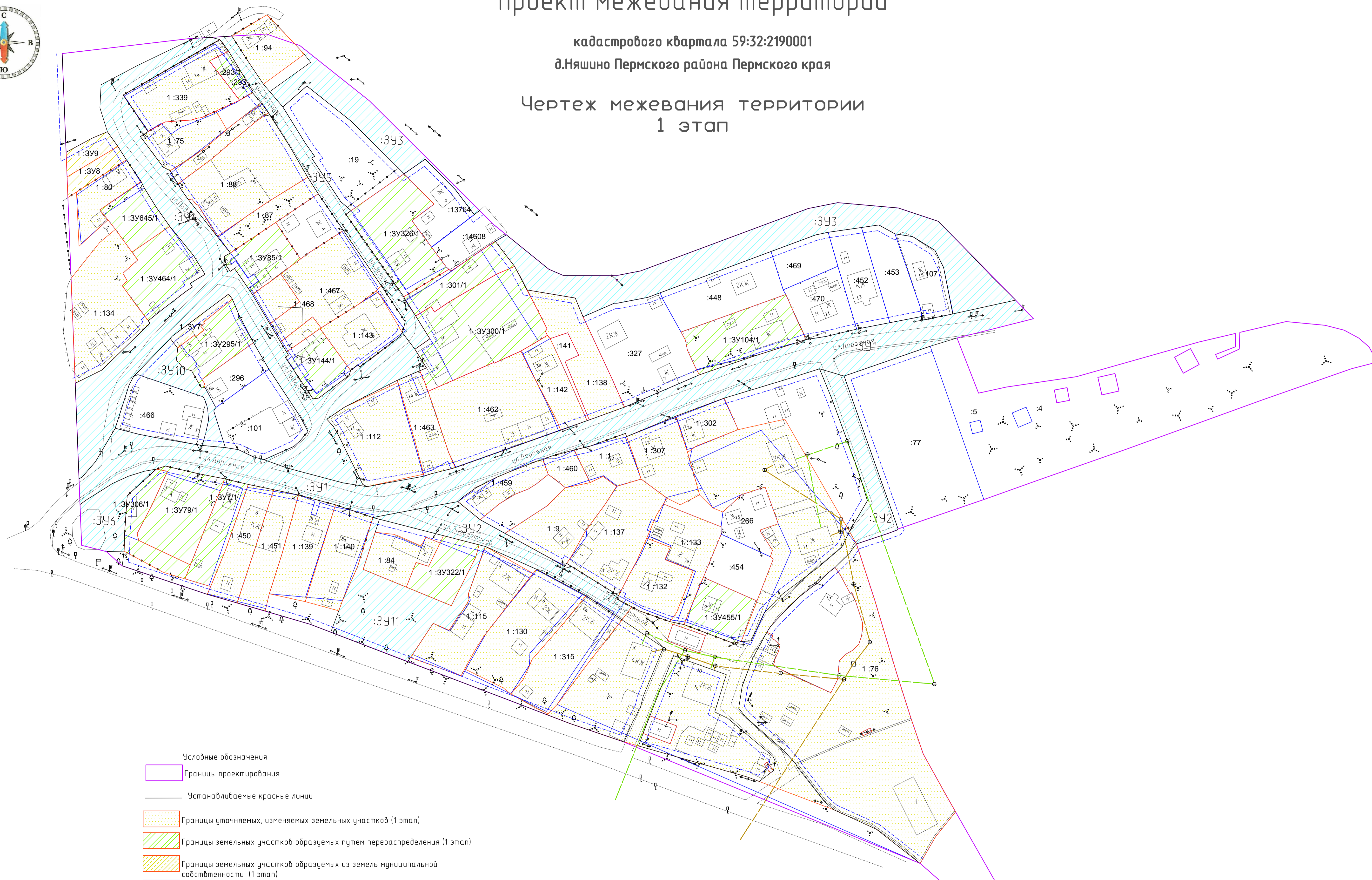


проект межевания территории

кадастрового квартала 59:32:2190001

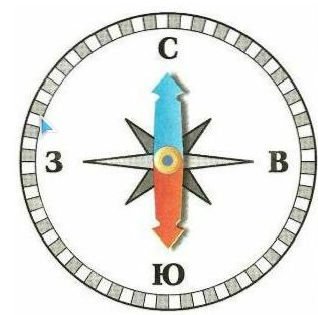
д.Няшино Пермского района Пермского края

Чертеж межевания территории 1 этап



- Условные обозначения
- Границы проектирования
 - Устанавливаемые красные линии
 - Границы уточняемых, изменяемых земельных участков (1 этап)
 - Границы земельных участков образуемых путем перераспределения (1 этап)
 - Границы земельных участков образуемых из земель муниципальной собственности (1 этап)
 - Границы земельных участков по сведениям ЕГРН
 - Границы земельных участков общего пользования образуемых из земель муниципальной собственности
 - Линии регулирования застройки

				29-2021-МПТ		
				Пермский край, Пермский район, д.Няшино, кадастровый квартал 59:32:2190001		
Кол. уч.	Лист	№ док.	Подпись	Дата		
Директор	Шадрина Г.И.				Проект межевания территории	Станд. Лист Листов
Исполнитель	Абраков И.И.				ПМТ	
				Чертеж межевания территории (основная часть) 1:1000		ГБУ "ЦТИ ПК"

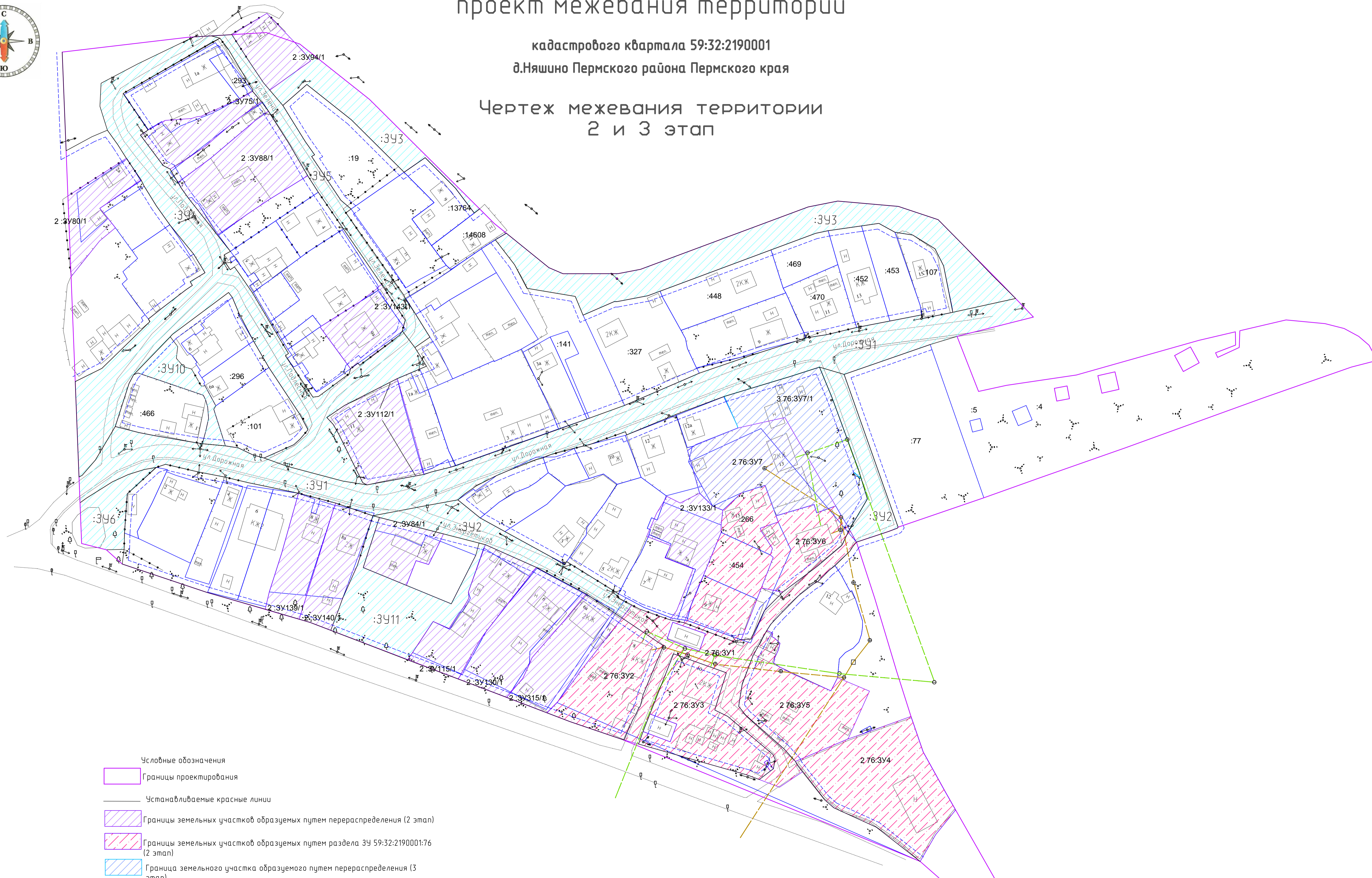


проект межевания территории

кадастрового квартала 59:32:2190001

д.Няшино Пермского района Пермского края

Чертеж межевания территории 2 и 3 этап



- Условные обозначения
- Границы проектирования
- Устанавливаемые красные линии
- Границы земельных участков образуемых путем перераспределения (2 этап)
- Границы земельных участков образуемых путем раздела ЗУ 59:32:2190001:76 (2 этап)
- Граница земельного участка образуемого путем перераспределения (3 этап)
- Границы земельных участков по сведениям ЕГРН
- Границы земельных участков общего пользования образуемых из земель муниципальной собственности
- Линии регулирования застройки

				29-2021-МПТ		
				Пермский край, Пермский район, д.Няшино, кадастровый квартал 59:32:2190001		
Кол. уч.	Лист	№ док.	Подпись	Дата		
Директор	Шадрина Г.И.				Проект межевания территории	Стадия
Исполнитель	Аврамчик И.И.				ПМТ	Лист
					Чертеж межевания территории (основная часть) 1:1000	Листов
						ГБУ "ЦТИ ПК"

ПРОЕКТ
МЕЖЕВАНИЯ ТЕРРИТОРИИ
кадастрового квартала № 59:32:2190001
расположенного по адресу Пермский край,
Пермский муниципальный район, Фроловское сельское поселение
д.Няшино

Пояснительная записка
ТОМ 2
Материалы по обоснованию

29-2021-ПМТ

СОДЕРЖАНИЕ			
Раздел	Обозначение	Наименование	Стр.
	29-2021-ПМТ	Проект межевания. Пояснительная записка. Том 1. Основная часть.	1
1		Введение	4
2		Общая часть	4
3		Описание проектных решений	5
		Экспликация уточняемых и изменяемых земельных участков	14
		Экспликация образуемых земельных участков	22
		Каталог координат красных линий	30
		Каталог координат границ образуемых и изменяемых земельных участков	37
		Чертеж межевания территории 1 этап.	
		Чертеж межевания территории 2 и 3 этапы.	
	29-2021-ПМТ	Проект межевания. Пояснительная записка. Том 2. Материалы по обоснованию.	1
1		Введение	4
2		Общая часть	4
3		Краткая физико-географическая характеристика проектируемой территории	5
4		Зоны с особыми условиями использования территорий:	6
5		Анализ современного использования территории	8
		Схема использования территории в период подготовки проекта межевания границ и зон с особыми условиями использования территории (материалы по обоснованию)	

1.Введение.

Проект межевания территории кадастрового квартала № 59:32:2190001 расположенного по адресу: Пермский край, Пермский муниципальный район, Фроловское сельское поселение д.Няшино выполнен ГБУ «ЦТИ ПК» Осинский филиал в рамках выполнения муниципального контракта № 0156300000720000035 от 07.12.2020 г.

Проект межевания разрабатывается с целью установление границ земельных участков, на которых расположены объекты капитального строительства, определение местоположения границ образуемых и изменяемых земельных участков, установления красных линий для застроенных территорий.

2.Общая часть.

Площадь территории проектирования составляет 13,86 га.

Проект межевания территории разработан в соответствии со следующими нормативными актами:

- Градостроительный кодекс РФ;
- Земельный кодекс РФ;
- Федеральный закон "О кадастровой деятельности" от 24.07.2007 № 221-ФЗ (последняя редакция);
- Федеральный закон "О государственной регистрации недвижимости" от 13.07.2015 № 218-ФЗ (последняя редакция);
- Генеральный план Фроловского сельского поселения Пермского муниципального района, утвержденный решением Совета депутатов Фроловского сельского поселения 30.05.2013 г. № 49 «Об утверждении генерального плана Фроловского сельского поселения Пермского муниципального района»;
- Правила землепользования и застройки муниципального образования "Фроловское сельское поселение" утвержденные [решением Земского Собрания Пермского муниципального района Пермского края "Об утверждении Правил землепользования и застройки муниципального образования "Фроловское сельское поселение" Пермского муниципального района Пермского края" от 30.05.2019 № 399](#) (ред. №312 от 22.08.2013 г., № 73 от 06.10.2014 г.).

3.Краткая физико-географическая характеристика проектируемой территории

Пермский муниципальногорайон находится на левобережье реки Камы и в ольшом геоморфологическом делении расположен в основном на северных отрогах Тулвинской возвышенности (Белогорский кряж), которые вклиниваются на территорию района с юга. Коренными породами, слагающими местность, являются отложения ка-занского яруса верхней Перми. Эти отложения состоят из красно-бурых и ко-ричнево-бурых мергелистых глин, прослаивающихся серыми и зеленовато-серыми слабоизвестковыми песчаниками. Изредка в этих глинах встречаются линзы конгломератов и маломощные прослой известняков и розовато-бурых мергелей. Глины сильно уплотнены и часто служат ложем грунтовых вод.

Названные коренные породы покрыты четвертичными отложениями, дневные горизонты которых являются почвообразующими породами. В основном это лессовидные глины и суглинки, имеющие большую толщину на ровных пространствах, на отлагают осо-бый отпечаток на процессе почвообразования. Поскольку территория района с трех сторон опоясана крупными река-ми – на западе и севере это река Кама, на востоке ее самый крупный приток – Сылва, а вся территория района покрыта сетью их крупных и мелких прито-ков, то большую площадь района представляют долины этих рек. Долины рек Кама и Сылва на значительных площадях залиты водами Воткинского и Камского водохранилищ.

На западе и севере района вдоль русла реки Кама остались незатопленными отдельные участки поймы, чаще заболоченные. Надпойменная терраса реки Кама достигает здесь наибольшей ширины и сливаясь с хорошо разработанными долинами крупных притоков (р. Мулянка, Качка), образует обширные выровненные пространства, которые составляют значительную часть территорий сельскохозяйственных предприятий. Надпойменная терраса имеет высотные отметки, не превышающие 100-120 метров над уровнем моря. Исключение составляет территория бывшего совхоза "Верхнемуллинский", где на пятой надпойменной террасе отметки могут достигать 245-250 метров над уровнем моря. Данная терраса представляет собой слабоволнистую равнину с уклонами не более 1,5. На фоне спокойного рельефа иногда видны уступы, свидетельствующие о многоярусности террасы. В широких понижениях при близком залегании минерализованных грунтовых вод образовались торфяные низинные болота.

Рельеф территории Пермского муниципальногорайона в основном холмисто-увалистый. В этой части Пермского края формирование рельефа наиболее близко к завершению, поэтому вершины холмов и увалов неширокие, преобладающим элементом рельефа являются пологие длинные склоны различных экспозиций. Разветвленная сеть логов в районе является результатом древнеэрози-онных процессов. Лога залесены и задернованы, ширина и глубина их колеб-лется в больших пределах, склоны покатые и крутые, днища чаще узкие, иногда выположены и в большинстве

переувлажнены, что вызывает заболачивание почв. Днища логов служат ложем для многочисленных рек и ручьев, питающих крупные реки.

Особое место в геоморфологии района занимают долины рек, пересекающие его территорию и впадающие в Каму и Сылву. Большинство из них глубоко врезаны и представлены в основном поймами. Наиболее крупный приток Камы – река Мулянка, более мелкие – речка Качка, Пизя, Юг. Притоки Сылвы – река Бабка, Сыра.

Большинство мелких речек и ручьев протекает по днищам логов и имеет неширокие долины, где формирование почв идет под влиянием двух процессов аллювиального и делювиального. Оценивая инженерно-геологические условия территории, можно отметить следующие неблагоприятные условия ее освоения: 1.

Наличие крутых склонов, интенсивно расчлененных оврагами на территориях, расположенных по берегам Воткинского и Камского водохранилищ. Освоение этих территорий требует проведения вертикальной планировки и противоэрозионных мероприятий. 2. Наличие надпойменных террас с близким залеганием уровня грунтовых вод, заболоченные и заторфованные на отдельных участках, что требует проведения мероприятий по понижению грунтовых вод. 3. Большие площади рек, затопляемые паводковыми водами.

4. Зоны с особыми условиями использования территорий.

Охранная зона – территория с особыми условиями использования, которая устанавливается в порядке, определенном Правительством Российской Федерации, вокруг объектов инженерной, транспортной и иных инфраструктур в целях обеспечения охраны окружающей природной среды, нормальных условий эксплуатации таких объектов и исключения возможности их повреждения.

Водоохранные зоны и прибрежные защитные полосы устанавливаются в целях защиты водных объектов; хозяйственную деятельность в которых, проводить в соответствии с Водным кодексом РФ.

Зоны санитарной охраны источников водоснабжения устанавливаются в целях обеспечения санитарно-эпидемиологического благополучия населения. Осуществление хозяйственной деятельности в пределах зоны предусмотреть в соответствии со специальными нормативами и правилами.

Санитарно-защитные зоны производственно-коммунальных, инженерно-технических и санитарно-технических объектов устанавливают специальный режим использования территории и осуществления хозяйственной деятельности, определяемый в соответствии с законодательством об охране окружающей среды, специальными нормативами и правилами.

Зоны, подверженные риску возникновения чрезвычайных ситуаций природного и техногенного характера и воздействия их последствий

(потенциально опасные объекты экономики, зоны возможного химического заражения, зоны затопления и др.)

Охранные коридоры инженерных коммуникаций устанавливаются в целях обеспечения их нормального функционирования и обеспечения безопасности населения. Осуществление хозяйственной деятельности в пределах зоны осуществляются в соответствии со специальными нормативами и правилами.

Месторождения полезных ископаемых. Виды и режим использования недвижимости и земельных участков определяются по согласованию со специально уполномоченными органами в соответствии с законодательством о недрах, государственными градостроительными нормативами и правилами, специальными нормативами.

Придорожные полосы и зоны ограничения застройки от автодорог - для реконструкции, расширения и ремонта автомобильных дорог, исходя из перспективы их развития и размещения объектов дорожной инфраструктуры; В зависимости от класса и (или) категории автомобильных дорог с учетом перспектив их развития ширина каждой придорожной полосы устанавливается в размере:

50м – для автомобильных дорог третьей и четвертой категорий;

20м – для автомобильных дорог пятой категории;

50м – для автомобильных дорог третьей и четвертой категорий;

20м – для автомобильных дорог пятой категории;

100 м - для подъездных дорог, соединяющих административные центры (столицы) субъектов Российской Федерации, города федерального значения Москву и Санкт-Петербург с другими населенными пунктами, а также для участков автомобильных дорог общего пользования федерального значения, построенных для объездов городов с численностью населения до двухсот пятидесяти тысяч человек;

150 м - для участков автомобильных дорог, построенных для объездов городов с численностью населения свыше двухсот пятидесяти тысяч человек.

Таблица 2. Основания для установления сервитутов и обременений

№ п/п	Наименование документа	Название зоны с особыми условиями использования территории	Размер, м
1	2	3	4
1	Водный кодекс РФ	Водоохранная зона рек	100
		Прибрежная защитная полоса	50
2	Постановление Правительства Российской Федерации от 24.01.2009 №160 «О порядке установления охранных зон объектов электросетевого хозяйства и особых условиях использования земельных	Охранная зона	для ЛЭП до 1 кВ 2 (для линий с самонесущими или изолированными проводами, проложенных по стенам зданий,

	участков, расположенных в границах таких зон»		конструкциям и т.д., охранная зона определяется в соответствии с установленными нормативными правовыми актами минимальными допустимыми расстояниями от таких линий); для ЛЭП 1 – 20 кВ 10 (5 – для линий с самонесущими или изолированными проводами, размещенных в границах населенных пунктов);
3	Постановление правительства Российской Федерации от 9.06.1995 №578 «Об	Охранная зона кабеля связи	2
		утверждении правил охраны линий и сооружений связи в Российской Федерации»	
4	Постановление Правительства Российской Федерации от 20.11.2000 №878 «Правила охраны газораспределительных сетей»	Охранная зона газораспределительной сети	3 (от газопровода со стороны провода) 2 (с противоположной стороны)

Охранные зоны электрических сетей

Размеры охранных зон электрических сетей устанавливаются постановлением Правительства Российской Федерации от 24.01.2009 №160 «О порядке установления охранных зон объектов электросетевого хозяйства и особых условиях использования земельных участков, расположенных в границах таких зон»

Охранные зоны линий электропередач - это земельные участки вдоль воздушных линий электропередачи, ограниченные линиями, отстоящими от крайних проводов на расстоянии:

- 2 метра для ВЛ до 1 кВ;
- 10 метров для ВЛ до 20 кВ;
- 15 метров для ВЛ 35 кВ;
- 20 метров для ВЛ 110 кВ;
- 25 метров для ВЛ 150, 220 кВ;

- 30 метров для ВЛ 330, 500, 400 кВ;

- 40 метров для ВЛ 750 кВ.

В охранной зоне ЛЭП (ВЛ) запрещается:

- Производить строительство, капитальный ремонт, снос любых зданий и сооружений.

- Осуществлять всякого рода горные, взрывные, мелиоративные работы, производить посадку деревьев, полив сельскохозяйственных культур.

- Размещать автозаправочные станции.

- Загромождать подъезды и подходы к опорам ВЛ.

- Устраивать свалки снега, мусора и грунта.

- Склаживать корма, удобрения, солому, разводить огонь.

- Устраивать спортивные площадки, стадионы, остановки транспорта, проводить любые мероприятия, связанные с большим скоплением людей.

• Проведение необходимых мероприятий в охранной зоне ЛЭП может выполняться только при получении письменного разрешения на производство работ от предприятия (организации), в ведении которых находятся эти сети.

Охранные зоны линий и сооружений связи

Размеры охранных зон линий и сооружений связи устанавливаются согласно правилам охраны линий и сооружений связи Российской Федерации, утвержденным постановлением Правительства Российской Федерации от 09.06.1995. № 578. Охранные зоны выделяются в виде участка земли, ограниченных линиями на расстоянии 2 м (3м).

В охранных зонах линий связи запрещается:

- Осуществлять всякого рода строительные, монтажные и взрывные работы, планировку грунта землеройными механизмами (за исключением зон песчаных барханов) и земляные работы (за исключением вспашки на глубину не более 0,3 метра);

- Производить геолого-съёмочные, поисковые, геодезические и другие изыскательские работы, которые связаны с бурением скважин, шурфованием, взятием проб грунта, осуществлением взрывных работ;

- Производить посадку деревьев, располагать полевые станы, содержать скот, складировать материалы, корма и удобрения, жечь костры, устраивать стрельбища;

- Устраивать проезды и стоянки автотранспорта, тракторов и механизмов, провозить негабаритные грузы под проводами воздушных линий связи и линий радиодиффузии, строить каналы (арыки), устраивать заграждения и другие препятствия;

- Устраивать причалы для стоянки судов, барж и плавучих кранов, производить погрузочно-разгрузочные, подводно-технические, дноуглубительные и землечерпательные работы, выделять рыбопромысловые участки, производить добычу рыбы, других водных животных, а также водных растений придонными орудиями лова, устраивать

водопой, производить колку и заготовку льда. Судам и другим плавучим средствам запрещается бросать якоря, проходить с отданными якорями, цепями, лотами, волокушами и тралами;

- Производить строительство и реконструкцию линий электропередач, радиостанций и других объектов, излучающих электромагнитную энергию и оказывающих опасное воздействие на линии связи и линии радиофикации;

- Производить защиту подземных коммуникаций от коррозии без учета проходящих подземных кабельных линий связи.

Охранная зона газораспределительной сети

Охранная зона газораспределительной сети устанавливается на основании постановления Правительства Российской Федерации от 20.11.2000 №878 «Правила охраны газораспределительных сетей»

Для предупреждения повреждений или нарушения условий нормальной эксплуатации газораспределительной сети (ГРС) на земельные участки, входящие в охранные зоны сетей, налагаются ограничения (обременения).

В соответствии с этими обременениями на участках запрещено:

- Строить объекты жилищно-гражданского и производственного назначения.

- Сносить и реконструировать мосты, коллекторы, автомобильные и железные дороги с расположенными на них газораспределительными сетями без предварительного выноса этих газопроводов по согласованию с эксплуатационными организациями.

- Разрушать берегоукрепительные сооружения, водопропускные устройства, земляные и иные сооружения, предохраняющие газораспределительные сети от разрушений.

- Перемещать, повреждать, засыпать и уничтожать опознавательные знаки, контрольно-измерительные пункты и другие устройства ГРС.

- Устраивать свалки и склады, разливать растворы кислот, щелочей и других химически активных веществ.

- Огораживать и перегораживать охранные зоны, препятствовать доступу персонала эксплуатационных организаций к ГРС для поведения обслуживания и устранения повреждений.

- Разводить огонь и размещать источники огня.

- Рыть погреба, копать и обрабатывать почву сельскохозяйственными и мелиоративными орудиями и механизмами на глубину более 0.3 метра.

- Открывать калитки и двери газорегуляторных пунктов, станций катодной и дренажной защиты, люки подземных колодцев, включать или отключать электроснабжение средств связи, освещения и систем телемеханики.

- Набрасывать, приставлять и привязывать к опорам и надземным газопроводам, ограждениям и зданиям ГРС посторонние предметы, лестницы. Влезать на них.

- Самовольно подключаться к ГРС.

Другие виды работ (лесохозяйственные, сельскохозяйственные), не попадающие под перечень ограничений, приведённый выше, и не связанные с нарушением земельного горизонта и обработкой почвы на глубину более 0.3 метра, проводятся собственниками, владельцами, пользователями земельных участков в охранной зоне ГРС только при условии письменного уведомления эксплуатационной организации.

Уведомление подаётся не менее чем за 3 рабочих дня до начала работ.

5. Анализ современного использования территории

В системе расселения Пермского муниципального района Фроловское сельское поселение занимает центральное положение. Опорным центром районного уровня является город Пермь, выполняющее административные, обслуживающие и иные функции. Система расселения Фроловского сельского поселения носит линейный характер.

Пространственная организация территории Фроловского сельского поселения представляет основной планировочный узел, образованный селом Фролы и деревнями Няшино, Замулянка и основную планировочную ось (транзитную) в направлении автомобильной федерального значения Пермь – Екатеринбург и участка железнодорожной магистрали Москва – Владивосток.

Второстепенный планировочный узел образован в восточной части поселения деревнями Жебреи и Никулино, второстепенная планировочная ось проходит вдоль берега Камского водохранилища.

Проектируемая территория находится в северной части с.Фролы Пермского района и ограничена с Южной и Восточной стороны землями сельхозназначения, с Южной стороны автодорогой Фролы – Вашуры, с северной стороны жеозной дорогой.

В настоящее время территория застроена индивидуальными жилами домами и 3-я многоквартирными и одной 2-х квартирными домами, на улице Энергетиков в доме №10 есть магазин. В восточной части есть не большая промышленная зона, где расположен территория энергетиков.

Для оценки возможного формирования земельных участков в соответствии с обозначенными целями, кроме изучения фактического использования была проанализирована утвержденная градостроительная документация для данной территории.

В соответствии с утвержденными Правилами землепользования и застройки Фроловского сельского поселения проектируемая территория расположена в следующих зонах: Зона индивидуальной жилой застройки (Ж-3), Общественная зона населенного пункта (О-2), Зона природных территорий (Р-2), Зона инженерной инфраструктуры (И-1).

Экспликация земельных участков фактического землепользования. Приложение 1.

№ п/п	Кадастровый номер земельного участка или обозначение на чертеже	Адрес земельного участка	Вид права на земельный участок	Вид разрешенного использования	Площадь по документу м ²	Площадь по КИП м ²
1.	59:32:2190001:1	Пермский край, Пермский р-н, д Няшино, ул Дорожная, д 10	Аренда	Для садоводства	612 +/-5	612 +/-5
2.	59:32:2190001:3	Пермский край, Пермский р-н, д Няшино, ул Зеленая, д 2	Частная собственность	Для ведения личного подсобного хозяйства	448 +/-4	448 +/-4
3.	59:32:2190001:4	Местоположение установлено относительно ориентира, расположенного за пределами участка. Почтовый адрес ориентира: Пермский край, Пермский р-н, д Няшино	Аренда	Под объекты инженерного оборудования Электроснабжения	71 +/-2	71 +/-2
4.	59:32:2190001:5	Местоположение установлено относительно ориентира, расположенного за пределами участка. Почтовый адрес ориентира: Пермский край, Пермский р-н, д Няшино	Аренда	Под объекты инженерного оборудования Электроснабжения	37 +/-1	37 +/-1
5.	59:32:2190001:7	Местоположение установлено относительно ориентира, расположенного за пределами участка. Почтовый адрес ориентира: Пермский край, Пермский р-н, д Няшино, ул Дорожная, д 4	Частная собственность	Для ведения личного подсобного хозяйства	710 +/-8	710 +/-8
6.	59:32:2190001:8	Местоположение установлено относительно ориентира, расположенного за пределами участка. Почтовый адрес ориентира: Пермский край, Пермский р-н, д Няшино, ул Энергетиков, д 3а	Частная собственность	Для ведения личного подсобного хозяйства	605 +/-9	605 +/-9
7.	59:32:2190001:9	Местоположение установлено	Частная	Для ведения личного	1365 +/-13	1365 +/-13

№ п/п	Кадастровый номер земельного участка или обозначение на чертеже	Адрес земельного участка	Вид права на земельный участок	Вид разрешенного использования	Площадь по документу м ²	Площадь по КПП м ²
		относительно ориентира, расположенного за пределами участка. Почтовый адрес ориентира: Пермский край, Пермский р-н, д Няшино, ул Энергетиков, д 3	собственность	подсобного хозяйства		
8.	59:32:2190001:19	Пермский край, Пермский р-н, д Няшино, ул Зеленая, 3	Российская Федерация	Для ведения личного подсобного хозяйства	1981 +/-8	1981 +/-8
9.	59:32:2190001:53	Местоположение установлено относительно ориентира, расположенного за пределами участка. Почтовый адрес ориентира: Пермский край, Пермский р-н, д Няшино, ул Железнодорожная, д 3	Частная собственность	Для личного подсобного хозяйства	826	826
10.	59:32:2190001:73	Местоположение установлено относительно ориентира, расположенного за пределами участка. Почтовый адрес ориентира: Пермский край, Пермский район, д Няшино, ул Железнодорожная, д 4, кв 2	Частная собственность	Для личного подсобного хозяйства	197	197
11.	59:32:2190001:75	Местоположение установлено относительно ориентира, расположенного за пределами участка. Почтовый адрес ориентира: Пермский край, Пермский р-н, д Няшино	Частная собственность	Для личного подсобного хозяйства	815	815
12.	59:32:2190001:76 (входит в единое землепользование 59:32:2190001:78)	Пермский край, Пермский р-н, д Няшино	Муниципальная собственность	—	18914 +/-29	18914 +/-29
13.	59:32:2190001:77 (входит в единое	Пермский край, Пермский р-н, д Няшино	Муниципальная собственность	—	4442 +/-14	4442 +/-14

№ п/п	Кадастровый номер земельного участка или обозначение на чертеже	Адрес земельного участка	Вид права на земельный участок	Вид разрешенного использования	Площадь по документу м ²	Площадь по КПП м ²
	землепользование 59:32:2190001:78)					
14.	59:32:2190001:79	Местоположение установлено относительно ориентира, расположенного за пределами участка. Почтовый адрес ориентира: Пермский край, Пермский р-н, д Няшино, ул Дорожная, 2	Частная собственность	Для ведения личного подсобного хозяйства	1333 +/-4	1333 +/-4
15.	59:32:2190001:80	Местоположение установлено относительно ориентира, расположенного за пределами участка. Почтовый адрес ориентира: Пермский край, Пермский р-н, д Няшино, ул Подлесная, 2а	Частная собственность	Для садоводства	655 +/-6	655 +/-6
16.	59:32:2190001:84	Местоположение установлено относительно ориентира, расположенного за пределами участка. Почтовый адрес ориентира: Пермский край, Пермский р-н, д Няшино, ул Энергетиков, 2	Частная собственность	Для ведения личного подсобного хозяйства	714 +/-8	714 +/-8
17.	59:32:2190001:85	Местоположение установлено относительно ориентира, расположенного за пределами участка. Почтовый адрес ориентира: Пермский край, Пермский район, д Няшино, ул Подлесная, д 5	Частная собственность	Для личного подсобного хозяйства	734 +/-6	734 +/-6
18.	59:32:2190001:87	614531, Пермский край, Пермский р-н, д Няшино	Частная собственность	Для личного подсобного хозяйства	666 +/-9	666 +/-9
19.	59:32:2190001:88	Местоположение установлено относительно ориентира, расположенного за пределами участка. Почтовый адрес ориентира:	Частная собственность	Для личного подсобного хозяйства	2323 +/-10	2323 +/-10

№ п/п	Кадастровый номер земельного участка или обозначение на чертеже	Адрес земельного участка	Вид права на земельный участок	Вид разрешенного использования	Площадь по документу м ²	Площадь по КПП м ²
		Пермский край, Пермский район, д Няшино, ул Подлесная, д 3				
20.	59:32:2190001:89	Местоположение установлено относительно ориентира, расположенного за пределами участка. Почтовый адрес ориентира: Пермский край, Пермский р-н, д Няшино	Муниципальная собственность	Для личного подсобного хозяйства	1626	1626
21.	59:32:2190001:90	Местоположение установлено относительно ориентира, расположенного за пределами участка. Почтовый адрес ориентира: Пермский край, Пермский р-н, д Няшино	Муниципальная собственность	Для личного подсобного хозяйства	2277	2277
22.	59:32:2190001:93	Местоположение установлено относительно ориентира, расположенного за пределами участка. Почтовый адрес ориентира: Пермский край, Пермский р-н, д Няшино, ул Железнодорожная, 7	Муниципальная собственность	Для личного подсобного хозяйства	2055	2055
23.	59:32:2190001:94	Местоположение установлено относительно ориентира, расположенного за пределами участка. Почтовый адрес ориентира: Пермский край, Пермский р-н, д Няшино, ул Зеленая, д 1	Муниципальная собственность	Для садоводства	700	700
24.	59:32:2190001:95	Местоположение установлено относительно ориентира, расположенного за пределами участка. Почтовый адрес ориентира: Пермский край, Пермский р-н, д Няшино	Муниципальная собственность	Для личного подсобного хозяйства	1703	1703

№ п/п	Кадастровый номер земельного участка или обозначение на чертеже	Адрес земельного участка	Вид права на земельный участок	Вид разрешенного использования	Площадь по документу м ²	Площадь по КПП м ²
25.	59:32:2190001:96	Местоположение установлено относительно ориентира, расположенного за пределами участка. Почтовый адрес ориентира: Пермский край, Пермский р-н, д Няшино	Муниципальная собственность	Для личного подсобного хозяйства	950	950
26.	59:32:2190001:97	Местоположение установлено относительно ориентира, расположенного за пределами участка. Почтовый адрес ориентира: Пермский край, Пермский р-н, д Няшино	Муниципальная собственность	Для личного подсобного хозяйства	1921	1921
27.	59:32:2190001:101	Местоположение установлено относительно ориентира, расположенного за пределами участка. Почтовый адрес ориентира: Пермский край, Пермский район, д Няшино, ул Подлесная, д 8	Частная собственность	Для личного подсобного хозяйства	1554 +/-8	1554 +/-8
28.	59:32:2190001:104	Местоположение установлено относительно ориентира, расположенного за пределами участка. Почтовый адрес ориентира: Пермский край, Пермский район, д Няшино, ул Дорожная, д 9	Частная собственность	Для личного подсобного хозяйства	1532 +/-8	1532 +/-8
29.	59:32:2190001:107	Местоположение установлено относительно ориентира, расположенного за пределами участка. Почтовый адрес ориентира: Пермский край, Пермский р-н, д Няшино, ул Дорожная, д 15	Частная собственность	Для ведения личного подсобного хозяйства	800 +/-7	800 +/-7
30.	59:32:2190001:109	Местоположение установлено относительно ориентира,	Муниципальная собственность	Личное хозяйство	1500	1500

№ п/п	Кадастровый номер земельного участка или обозначение на чертеже	Адрес земельного участка	Вид права на земельный участок	Вид разрешенного использования	Площадь по документу м ²	Площадь по КПП м ²
		расположенного за пределами участка. Почтовый адрес ориентира: Пермский край, Пермский р-н, д Няшино				
31.	59:32:2190001:110	Местоположение установлено относительно ориентира, расположенного за пределами участка. Почтовый адрес ориентира: Пермский край, Пермский р-н, д Няшино	Муниципальная собственность	Личное хозяйство	1500	1500
32.	59:32:2190001:112	Местоположение установлено относительно ориентира, расположенного за пределами участка. Почтовый адрес ориентира: Пермский край, Пермский район, д Няшино, ул Подлесная, д 11	Частная собственность	Для ведения личного подсобного хозяйства	1900	1900
33.	59:32:2190001:114	Местоположение установлено относительно ориентира, расположенного за пределами участка. Почтовый адрес ориентира: Пермский край, Пермский р-н, д Няшино	Муниципальная собственность	Личное хозяйство	1900	1900
34.	59:32:2190001:115	Местоположение установлено относительно ориентира, расположенного за пределами участка. Почтовый адрес ориентира: Пермский край, Пермский р-н, д Няшино, ул Энергетиков, д 4	Частная собственность	для ведения личного подсобного хозяйства	1599 +/-10	1599 +/-10
35.	59:32:2190001:121	614531, Пермский край, Пермский р-н, д Няшино, ул Энергетиков, д 12	Частная собственность	Для личного подсобного хозяйства	2109 +/-10	2109 +/-10
36.	59:32:2190001:124	Местоположение установлено	Муниципальная	Личное подсобное	1500	1500

№ п/п	Кадастровый номер земельного участка или обозначение на чертеже	Адрес земельного участка	Вид права на земельный участок	Вид разрешенного использования	Площадь по документу м ²	Площадь по КПП м ²
		относительно ориентира, расположенного за пределами участка. Почтовый адрес ориентира: Пермский край, Пермский р-н, д Няшино	собственность	хозяйство		
37.	59:32:2190001:127	Местоположение установлено относительно ориентира, расположенного за пределами участка. Почтовый адрес ориентира: Пермский край, Пермский р-н, д Няшино	Муниципальная собственность	Личное подсобное хозяйство	700	700
38.	59:32:2190001:128	Местоположение установлено относительно ориентира, расположенного за пределами участка. Почтовый адрес ориентира: Пермский край, Пермский р-н, д Няшино	Муниципальная собственность	Личное подсобное хозяйство	1500	1500
39.	59:32:2190001:130	Местоположение установлено относительно ориентира, расположенного за пределами участка. Почтовый адрес ориентира: Пермский край, Пермский р-н, д Няшино, ул Энергетиков, 6	Частная собственность	Для ведения личного подсобного хозяйства	1860 +/-10	1860 +/-10
40.	59:32:2190001:132	Местоположение установлено относительно ориентира, расположенного за пределами участка. Почтовый адрес ориентира: Пермский край, Пермский р-н, д Няшино, ул Энергетиков, д 7	Частная собственность	Для ведения личного подсобного хозяйства	1085 +/-12	1085 +/-12
41.	59:32:2190001:133	Местоположение установлено относительно ориентира, расположенного за пределами	Частная собственность	Для ведения личного подсобного хозяйства	1037 +/-11	1037 +/-11

№ п/п	Кадастровый номер земельного участка или обозначение на чертеже	Адрес земельного участка	Вид права на земельный участок	Вид разрешенного использования	Площадь по документу м ²	Площадь по КПП м ²
		участка. Почтовый адрес ориентира: Пермский край, Пермский р-н, д Няшино, ул Энергетиков, д 7а				
42.	59:32:2190001:134	Местоположение установлено относительно ориентира, расположенного за пределами участка. Почтовый адрес ориентира: Пермский край, Пермский р-н, д Няшино, ул Подлесная, 4	Частная собственность	Для ведения личного подсобного хозяйства	2165	2165
43.	59:32:2190001:137	Местоположение установлено относительно ориентира, расположенного за пределами участка. Почтовый адрес ориентира: Пермский край, Пермский р-н, д Няшино, ул Энергетиков, 5	Частная собственность	Для ведения личного подсобного хозяйства	1770 +/-10	1770 +/-10
44.	59:32:2190001:138	Местоположение установлено относительно ориентира, расположенного за пределами участка. Почтовый адрес ориентира: Пермский край, Пермский р-н, с/п Фроловское, д Няшино, ул Дорожная	Муниципальная собственность	Для посадки овощей	1500	1500
45.	59:32:2190001:139	Местоположение установлено относительно ориентира, расположенного за пределами участка. Почтовый адрес ориентира: Пермский край, Пермский р-н, с/п Фроловское, д Няшино, ул Дорожная, д 8	Частная собственность	Для личного подсобного хозяйства	1062 +/-4	1062 +/-4
46.	59:32:2190001:140	Местоположение установлено относительно ориентира, расположенного за пределами	Частная собственность	Для личного подсобного хозяйства	1063 +/-5	1063 +/-5

№ п/п	Кадастровый номер земельного участка или обозначение на чертеже	Адрес земельного участка	Вид права на земельный участок	Вид разрешенного использования	Площадь по документу м ²	Площадь по КПП м ²
		участка. Почтовый адрес ориентира: Пермский край, Пермский р-н, с/п Фроловское, д Няшино, ул Дорожная, д 8а				
47.	59:32:2190001:141	Местоположение установлено относительно ориентира, расположенного за пределами участка. Почтовый адрес ориентира: Пермский край, Пермский р-н, д Няшино, ул Дорожная	Частная собственность	Для личного подсобного хозяйства	204 +/-6	204 +/-6
48.	59:32:2190001:142	Местоположение установлено относительно ориентира, расположенного за пределами участка. Почтовый адрес ориентира: Пермский край, Пермский р-н, д Няшино, ул Дорожная, д 3а	Частная собственность	Для личного подсобного хозяйства	796 +/-6	796 +/-6
49.	59:32:2190001:143	Местоположение установлено относительно ориентира, расположенного за пределами участка. Почтовый адрес ориентира: Пермский край, Пермский р-н, д Няшино, ул Подлесная, д 9а	Частная собственность	Для ведения личного подсобного хозяйства	1016 +/-6	1016 +/-6
50.	59:32:2190001:144	Местоположение установлено относительно ориентира, расположенного за пределами участка. Почтовый адрес ориентира: Пермский край, Пермский р-н, д Няшино, ул Подлесная, д 9	Частная собственность	Для ведения личного подсобного хозяйства	631 +/-5	631 +/-5
51.	59:32:2190001:243	Местоположение установлено относительно ориентира, расположенного за пределами участка.	Муниципальная собственность	Для ведения личного подсобного хозяйства	1700	1700

№ п/п	Кадастровый номер земельного участка или обозначение на чертеже	Адрес земельного участка	Вид права на земельный участок	Вид разрешенного использования	Площадь по документу м ²	Площадь по КПП м ²
		Почтовый адрес ориентира: Пермский край, Пермский район, д Няшино, ул Энергетиков, д 12				
52.	59:32:2190001:261	Местоположение установлено относительно ориентира, расположенного за пределами участка. Почтовый адрес ориентира: Пермский край, Пермский р-н, д Няшино	Частная собственность	Под посадку овощей	1500	1500
53.	59:32:2190001:263 (Граница участка многоконтурная. Количество контуров - 2)	Местоположение установлено относительно ориентира, расположенного за пределами участка. Почтовый адрес ориентира: Пермский край, Пермский район, д Няшино	Аренда	Под объекты энергетики	22 +/-1	22 +/-1
54.	59:32:2190001:266	Местоположение установлено относительно ориентира, расположенного за пределами участка. Почтовый адрес ориентира: Пермский край, Пермский район, д Няшино, ул Энергетиков, д 15	Частная собственность	Для личного подсобного хозяйства	718	718
55.	59:32:2190001:293	614531, Пермский край, Пермский р-н, д Няшино	Частная собственность	Для благоустройства территории (устройство газонов, пешеходных дорожек и других элементов благоустройства)	217 +/-4	217 +/-4
56.	59:32:2190001:294 (Граница участка многоконтурная. Количество контуров - 2)	Местоположение установлено относительно ориентира, расположенного за пределами участка. Почтовый адрес ориентира: 614531, Пермский край, Пермский р-н, д Няшино	Аренда	под объекты инженерного оборудования элетроснабжения	1 +/-1	1 +/-1

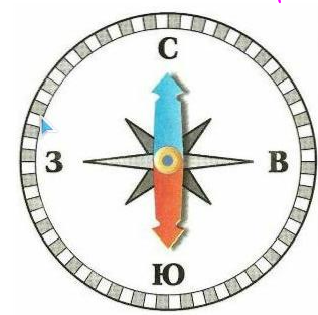
№ п/п	Кадастровый номер земельного участка или обозначение на чертеже	Адрес земельного участка	Вид права на земельный участок	Вид разрешенного использования	Площадь по документу м ²	Площадь по КПП м ²
57.	59:32:2190001:295	614531, Пермский край, Пермский район, д Няшино, ул Подлесная, д 6, кв 2	Частная собственность	Для ведения личного подсобного хозяйства	826 +/-6	826 +/-6
58.	59:32:2190001:296	Местоположение установлено относительно ориентира, расположенного за пределами участка. Почтовый адрес ориентира: 614531, Пермский край, Пермский район, д Няшино, ул Подлесная, д 6а	Частная собственность	Для ведения личного подсобного хозяйства	59:32:2190001:301	59:32:2190001:301
59.	59:32:2190001:300	Местоположение установлено относительно ориентира, расположенного за пределами участка. Почтовый адрес ориентира: Пермский край, Пермский район, д Няшино, ул Зеленая	Частная собственность	Для личного подсобного хозяйства	2091 +/-16	2091 +/-16
60.	59:32:2190001:301	Местоположение установлено относительно ориентира, расположенного за пределами участка. Почтовый адрес ориентира: Пермский край, Пермский район, д Няшино, ул Зеленая, д 7а	Частная собственность	Для личного подсобного хозяйства	659 +/-9	659 +/-9
61.	59:32:2190001:302	Местоположение установлено относительно ориентира, расположенного за пределами участка. Почтовый адрес ориентира: Пермский край, Пермский район, д Няшино, ул Дорожная, д 12а	Частная собственность	индивидуальные жилые дома с придомовыми участками	549 +/-5	549 +/-5
62.	59:32:2190001:304	614531, Пермский край, Пермский р-н, д Няшино	Аренда	Под объекты энергетики	165 +/-3	165 +/-3
63.	59:32:2190001:306	614531, Пермский край, Пермский р-н, д Няшино, ул Дорожная	Частная собственность	Для благоустройства территории	417 +/-6	417 +/-6

№ п/п	Кадастровый номер земельного участка или обозначение на чертеже	Адрес земельного участка	Вид права на земельный участок	Вид разрешенного использования	Площадь по документу м ²	Площадь по КПП м ²
64.	59:32:2190001:307	Местоположение установлено относительно ориентира, расположенного за пределами участка. Почтовый адрес ориентира: Пермский край, Пермский район, д Няшино, ул Дорожная, д 12	Частная собственность	Индивидуальные жилые дома с придомовыми участками	1100 +/-7	1100 +/-7
65.	59:32:2190001:315	Местоположение установлено относительно ориентира, расположенного за пределами участка. Почтовый адрес ориентира: Пермский край, Пермский район, д Няшино, ул Энергетиков, д 6а	Частная собственность	для ведения личного подсобного хозяйства	1500	1500
66.	59:32:2190001:322	Местоположение установлено относительно ориентира, расположенного за пределами участка. Почтовый адрес ориентира: Пермский край, Пермский район, д Няшино, ул Энергетиков	Частная собственность	Для ведения личного подсобного хозяйства	716	716
67.	59:32:2190001:323	614530, Пермский край, Пермский Район, Деревня Няшино, Улица Энергетиков	Аренда	Под объекты энергетики	188 +/-3	188 +/-3
68.	59:32:2190001:326	614530, Пермский край, Пермский район, д Няшино, ул Зеленая, д 5	Частная собственность	Для ведения личного подсобного хозяйства	1616 +/-9	1616 +/-9
69.	59:32:2190001:327	Местоположение установлено относительно ориентира, расположенного за пределами участка. Почтовый адрес ориентира: 614531, Пермский край, Пермский район, д Няшино, ул Дорожная	Частная собственность	для ведения личного подсобного хозяйства	2350 +/-10	2350 +/-10
70.	59:32:2190001:448	614530, Пермский край, Пермский р-н, д Няшино, ул	Частная собственность	Для ведения личного подсобного хозяйства	1543 +/-14	1543 +/-14

№ п/п	Кадастровый номер земельного участка или обозначение на чертеже	Адрес земельного участка	Вид права на земельный участок	Вид разрешенного использования	Площадь по документу м ²	Площадь по КПП м ²
		Дорожная, д 17				
71.	59:32:2190001:449	614530, Пермский край, Пермский Район, Деревня Няшино, Улица Зеленая	Частная собственность	для ведения личного подсобного хозяйства	682 +/-9	682 +/-9
72.	59:32:2190001:450	614530, Пермский край, Пермский р-н, с/п Фроловское, д Няшино, ул Дорожная, д 6/1	Частная собственность	Блокированная жилая застройка	953 +/-9	953 +/-9
73.	59:32:2190001:451	614530, Пермский край, Пермский р-н, с/п Фроловское, д Няшино, ул Дорожная, д 6/2	Частная собственность	Блокированная жилая застройка	953 +/-9	953 +/-9
74.	59:32:2190001:452	614530, Пермский край, Пермский Район, Деревня Няшино, Улица Дорожная	Частная собственность	Для ведения личного подсобного хозяйства	1014 +/-6	1014 +/-6
75.	59:32:2190001:453	614531, Пермский край, Пермский р-н, д Няшино, ул Дорожная	Частная собственность	Для ведения личного подсобного хозяйства	923 +/-6	923 +/-6
76.	59:32:2190001:454	614531, Пермский край, Пермский р-н, д Няшино, ул Энергетиков, 9а	Частная собственность	Для ведения личного подсобного хозяйства	808 +/-10	808 +/-10
77.	59:32:2190001:455	614531, Пермский край, Пермский р-н, с/с Фроловское с/п, д Няшино, ул Энергетиков, д 9	Частная собственность	Для ведения личного подсобного хозяйства	808 +/-10	808 +/-10
78.	59:32:2190001:459	614531, Пермский край, Пермский р-н, д Няшино, ул Энергетиков	Частная собственность	Для ведения личного подсобного хозяйства	626 +/-9	626 +/-9
79.	59:32:2190001:460	614531, Пермский край, Пермский р-н, д Няшино, ул Энергетиков	Частная собственность	Блокированная жилая застройка	300 +/-6	300 +/-6
80.	59:32:2190001:461	614530, Пермский край, Пермский р-н, д Няшино, ул Дорожная	Частная собственность	Для ведения личного подсобного хозяйства	773 +/-6	773 +/-6
81.	59:32:2190001:462	614530, Пермский край, Пермский р-н, с/п Фроловское, д Няшино, ул Дорожная	Частная собственность	Для ведения личного подсобного хозяйства	2707 +/-10	2707 +/-10
82.	59:32:2190001:463	614530, Пермский край,	Частная	Для ведения личного	877 +/-6	877 +/-6

№ п/п	Кадастровый номер земельного участка или обозначение на чертеже	Адрес земельного участка	Вид права на земельный участок	Вид разрешенного использования	Площадь по документу м ²	Площадь по КПП м ²
		Пермский р-н, д Няшино, ул Дорожная	собственность	подсобного хозяйства		
83.	59:32:2190001:464	614530, Пермский край, Пермский р-н, д Няшино, ул Подлесная	Частная собственность	Для ведения личного подсобного хозяйства (приусадебный земельный участок)	1273 +/-8	1273 +/-8
84.	59:32:2190001:465	614530, Пермский край, Пермский р-н, д Няшино, ул Подлесная	Частная собственность	Для ведения личного подсобного хозяйства (приусадебный земельный участок)	654 +/-6	654 +/-6
85.	59:32:2190001:466	614530, Пермский край, Пермский Район, Деревня Няшино, Улица Дорожная	Частная собственность	Для ведения личного подсобного хозяйства(приусадебный земельный участок)	1354 +/-8	1354 +/-8
86.	59:32:2190001:467	614530, Пермский край, Пермский р-н, д Няшино, ул Подлесная	Частная собственность	Для индивидуального жилищного строительства	1756 +/-8	1756 +/-8
87.	59:32:2190001:468 (Граница участка многоконтурная. Количество контуров - 2)	614530, Пермский край, Пермский р-н, д Няшино, ул Подлесная	Частная собственность	Для индивидуального жилищного строительства	506 +/-5	506 +/-5
88.	59:32:2190001:469	614530, Пермский край, Пермский р-н, д Няшино, ул Дорожная	Частная собственность	Для личного подсобного хозяйства	693 +/-5	693 +/-5
89.	59:32:2190001:470	614530, Пермский край, Пермский р-н, д Няшино, ул Дорожная	Частная собственность	Для личного подсобного хозяйства	1005 +/-6	1005 +/-6
90.	59:32:0000000:13764	Пермский край, Пермский район, Фроловское сельское поселение, д. Няшино, ул. Зеленая, д. 9	Частная собственность	Для индивидуальной жилой застройки	849	
91.	59:32:0000000:339	край Пермский, р-н Пермский, с/пос. Фроловское, д. Няшино, ул. Подлесная, 1а	Частная собственность	Для ведения личного подсобного хозяйства	1583	
92.	59:32:0000000:14608	Российская Федерация, Пермский край, м.р-н Пермский, с.п. Фроловское, д. Няшино, ул.	Частная собственность	Для индивидуальной жилой застройки	622	

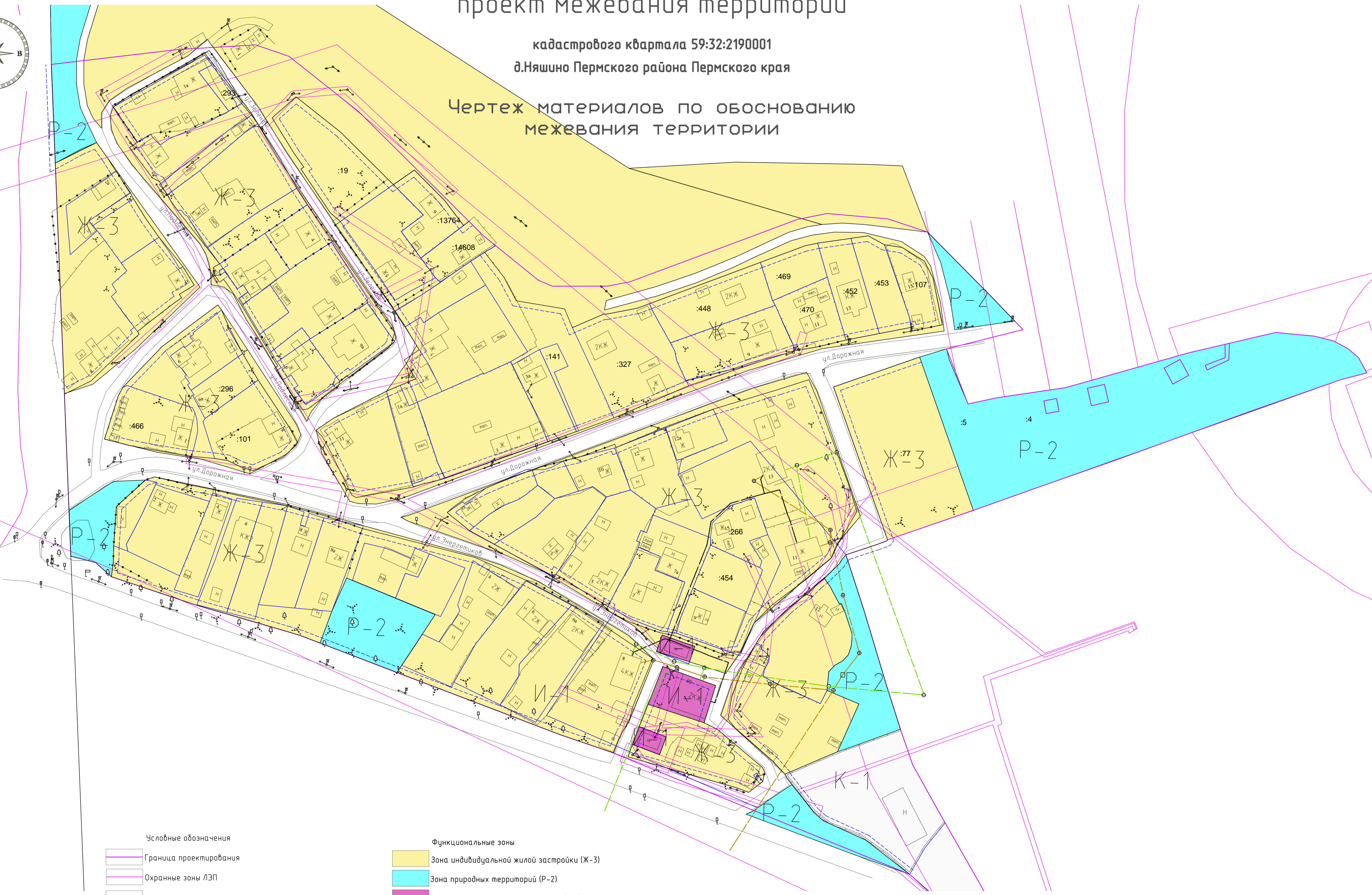
№ п/п	Кадастровый номер земельного участка или обозначение на чертеже	Адрес земельного участка	Вид права на земельный участок	Вид разрешенного использования	Площадь по документу м²	Площадь по КИТ м²
		Зеленая, з/у 11				



проект межевания территории

кадастрового квартала 59:32:2190001
д.Няшино Пермского района Пермского края

Чертеж материалов по обоснованию межевания территории



- Условные обозначения
- Граница проектирования
 - Охранные зоны ЛЭП
 - Границы земельных участков ГКН
 - кад.номер земельного участка

- Функциональные зоны
- Зона индивидуальной жилой застройки (Ж-3)
 - Зона природных территорий (P-2)
 - Зона инженерной инфраструктуры (И-1)
 - Зона транспортных объектов (К-1)
 - Теплотрасса
 - Водопроводные сети
 - Канализационные сети

29-2021-МПТ			
Пермский край, Пермский район, д.Няшино, кадастровый квартал 59:32:2190001			
Кол. уч.	Лист	№ док.	Подпись
Директор	Шофрина Г.И.		
Исполнитель	Абрамов И.И.		
Проект межевания территории		Студия	Лист
Чертеж межевания территории (основная часть) 1:1000		ПМТ	Листов
		ГБУ "ЦТИ ПК"	